



vers Houdan, Mantes-la-Jolie  
Compiègne... (non jalonné)

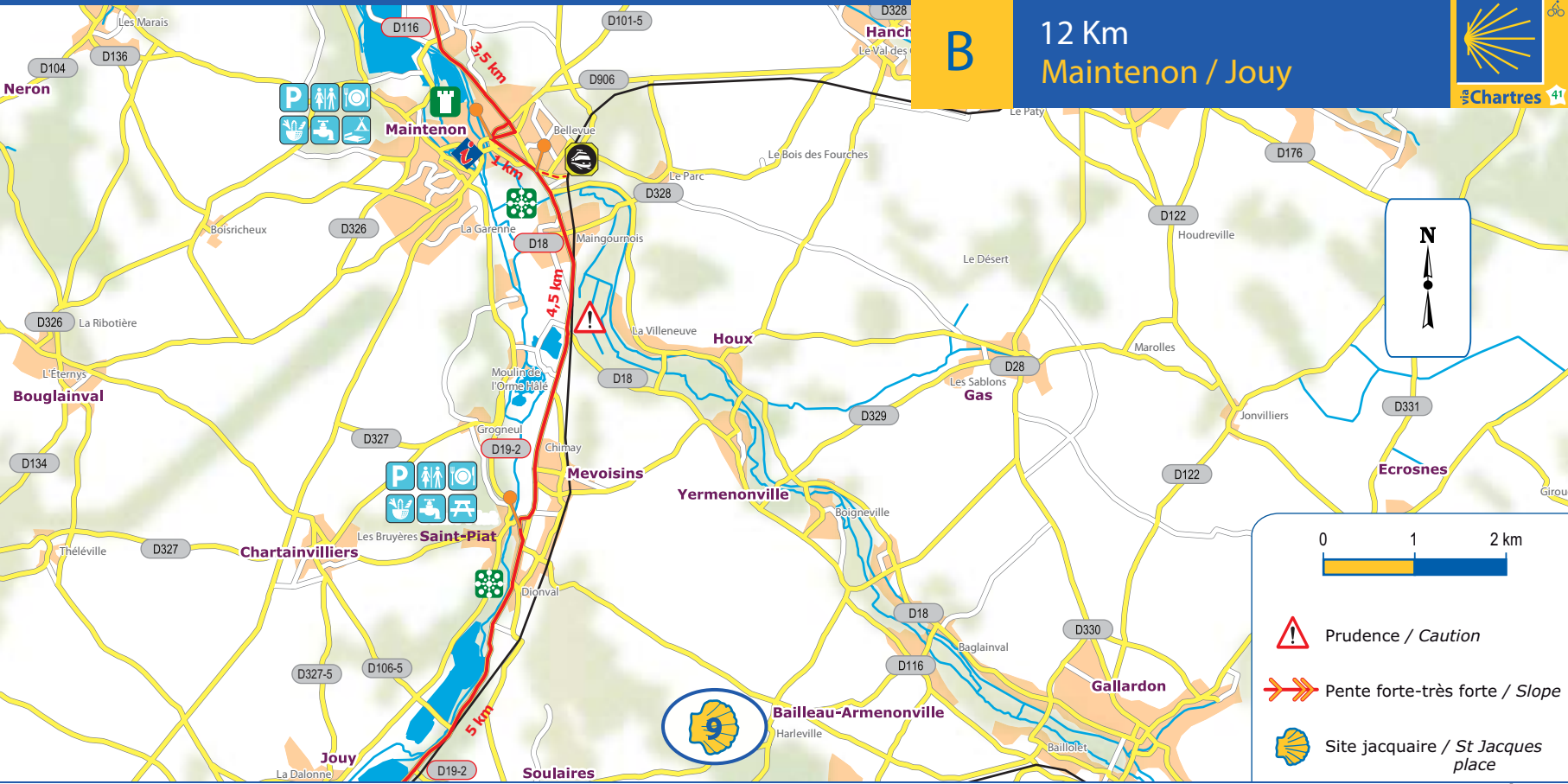
**A** 28 Km  
Rambouillet / Maintenon

via Chartres 41

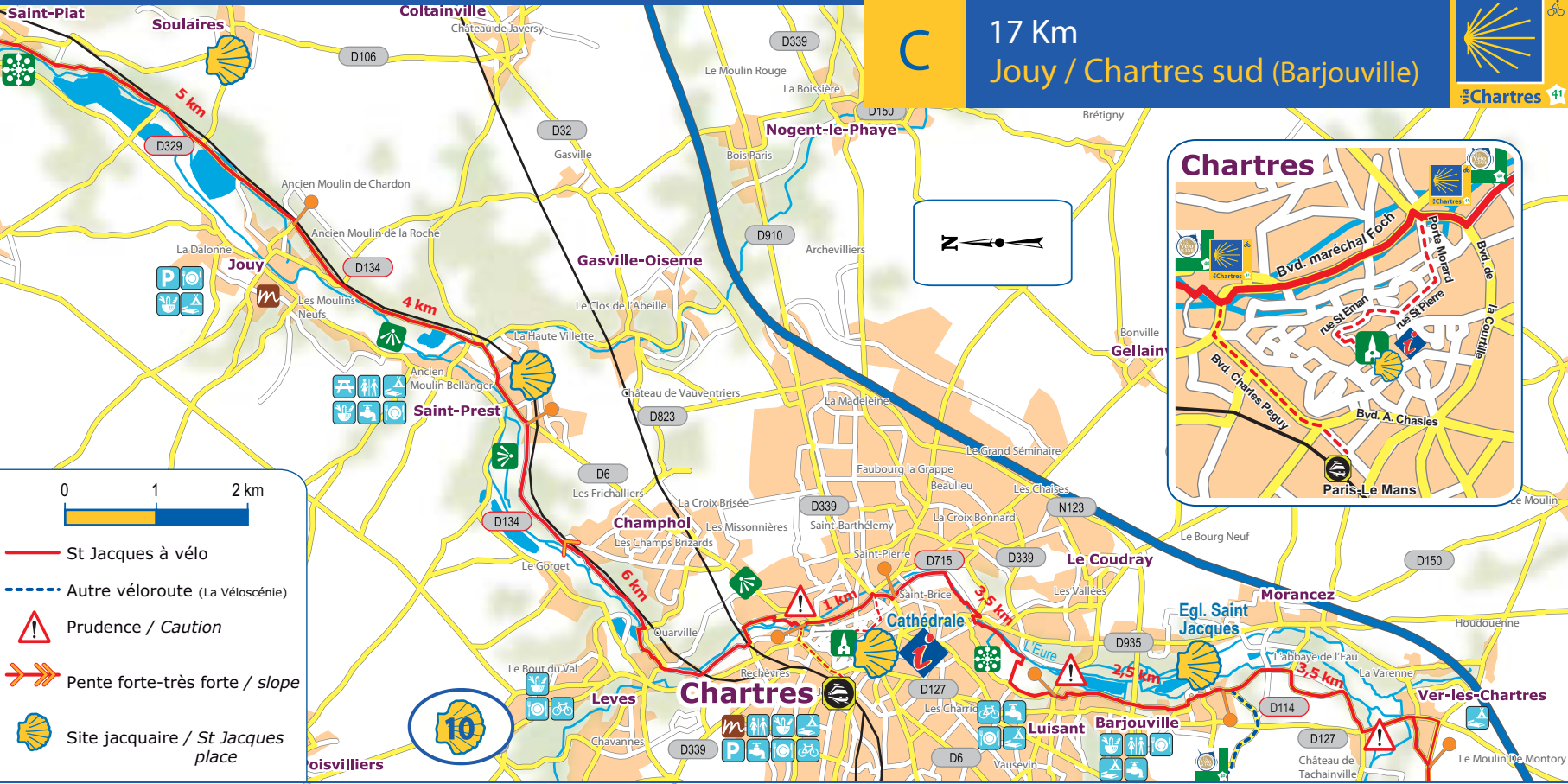
vers Paris  
(tracé commun avec  
La Véloscénie)

0 1 2 km

- Prudence / Caution
- Pente forte-très forte / Slope
- Site jacquaire / St Jacques place



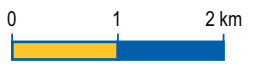
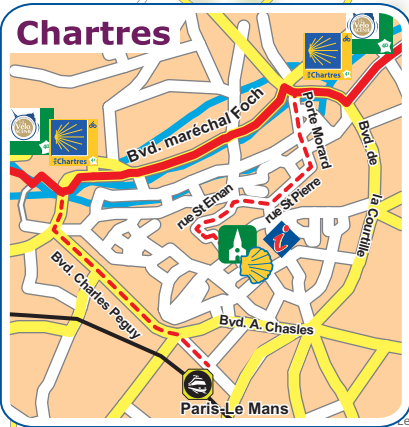
- Prudence / Caution
- Pente forte-très forte / Slope
- Site jacquaire / St Jacques place



C

17 Km  
Jouy / Chartres sud (Barjouville)

via Chartres

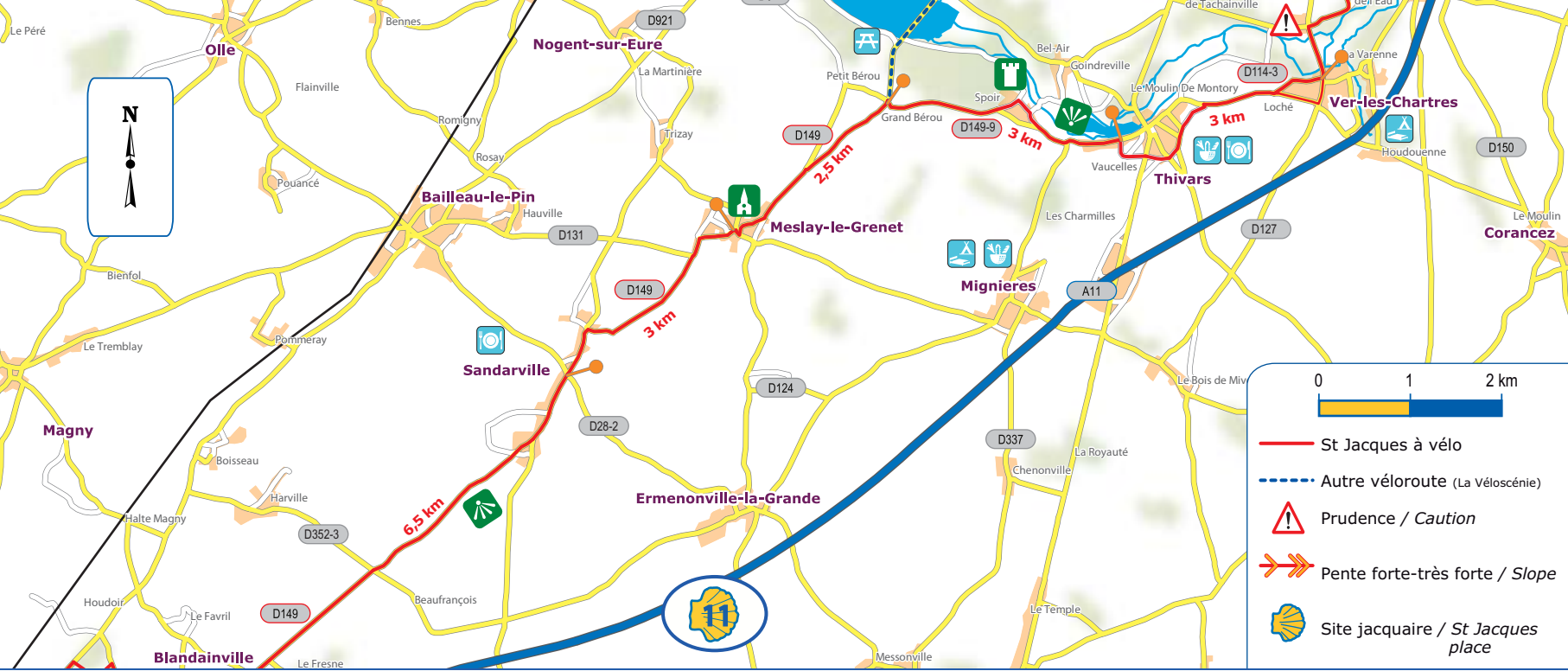


- St Jacques à vélo
- - - Autre véloroute (La Véloscénie)
- ⚠ Prudence / Caution
- ➡ Pente forte-très forte / slope
- 🐚 Site jacquaire / St Jacques place

D

21 Km

# Chartres sud (Barjouville) / Blandainville



0 1 2 km



-  St Jacques à vélo
-  Autre véloroute (La Véloscénie)
-  Prudence / Caution
-  Pente forte-très forte / Slope
-  Site jacquaire / St Jacques place





13 Km  
Blandainville / Illiers-C. / Saumeray



-  St Jacques à vélo
-  Autre véloroute (La Véloscénie)
-  Prudence / Caution
-  Pente forte-très forte / Slope
-  Site jacquaire / St Jacques place

28 Km  
Saumeray / Bonneval / Châteaudun

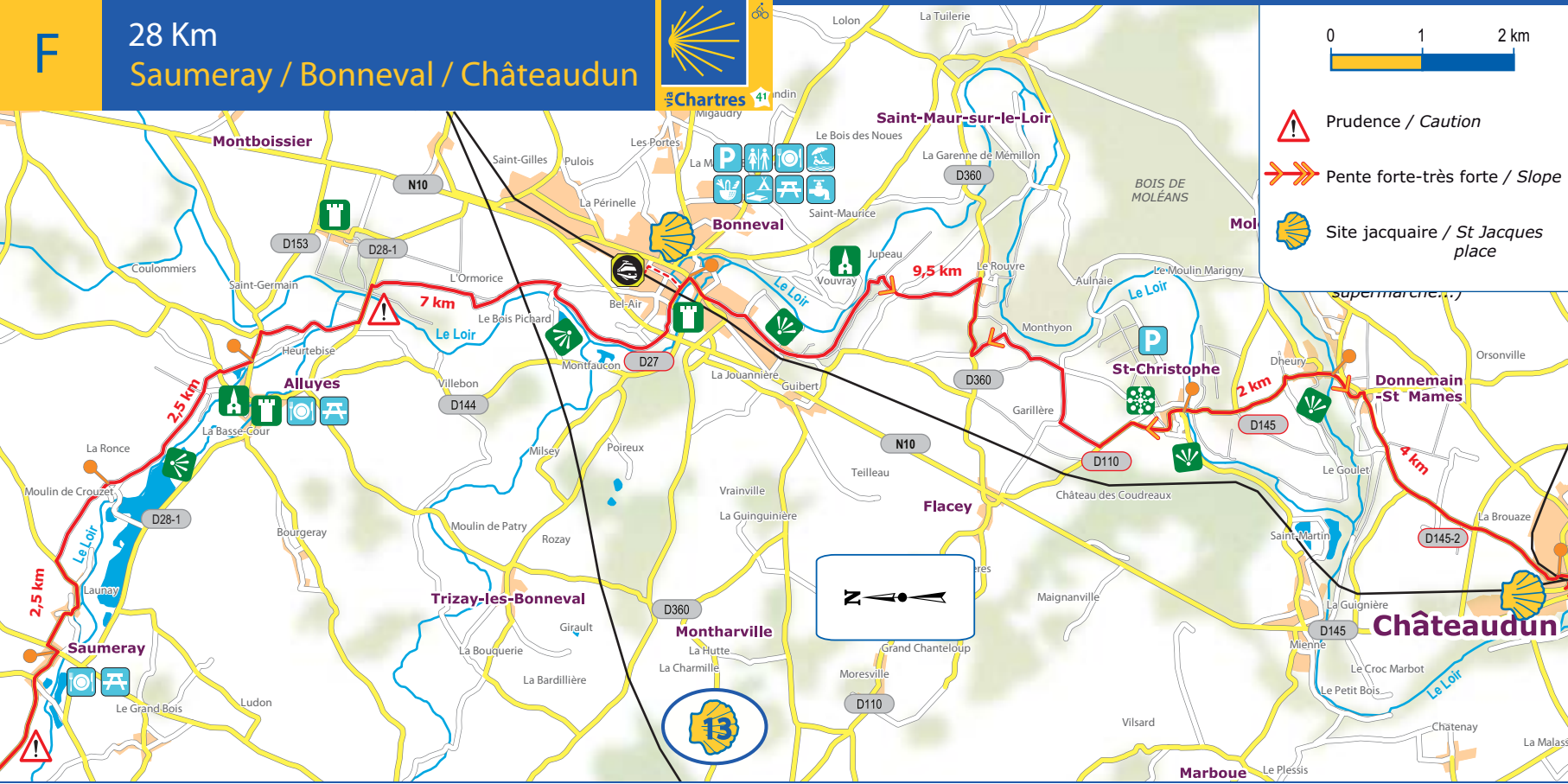


Ville de Chartres

41



- Prudence / Caution
- Pente forte-très forte / Slope
- Site jacquaire / St Jacques place



Montboissier  
Coulommiers  
Saint-Germain  
Heurtebise  
La Ronce  
Moulin de Crouzet  
Launay  
Saumeray  
Ludon  
Le Grand Bois

Montfaucou  
Bel-Air  
Le Bois Pichard  
Villebon  
Milsey  
Poireux  
Moulin de Patry  
Rozay  
Trizay-les-Bonneval  
Girault  
La Bouquerie  
La Bardillière

Chartres  
Migaudry  
L'Ormorice  
Bonneval  
Jupeau  
Vouvray  
La Jouannière  
Guibert  
Vrainville  
La Guinguinière  
Montharville  
La Hurte  
La Charmille  
Moresville  
Grand Chanteloup

Saint-Maur-sur-le-Loir  
La Garene de Memillon  
Saint-Maurice  
Le Rouvre  
Monthyon  
Garillère  
St-Christophe  
Château des Coudreaux  
Flacey  
Maignanville  
Marboue  
Le Plessis

BOIS DE MOLEANS  
Mol...  
supermarché...  
Orsonville  
Donnemain-St Mames  
Le Goulet  
La Brouaze  
Saint-Martin  
La Guignière  
Châteaudun  
Le Croc Marbot  
Le Petit Bois  
Chatenay  
La Malass...



G

# 17 Km Châteaudun / Cloyes s-le-L.

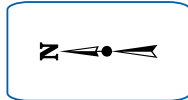





- Prudence / Caution
- Pente forte-très forte / Slope
- Site jacquaire / St Jacques place



H

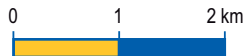
# 18 Km Cloyes s-le-Loir / Fréteval






-  Prudence / Caution
-  Pente forte-très forte / Slope
-  Site jacquaire / St Jacques place



# 15 Km Fréteval / Meslay (Vendôme)

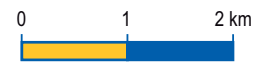
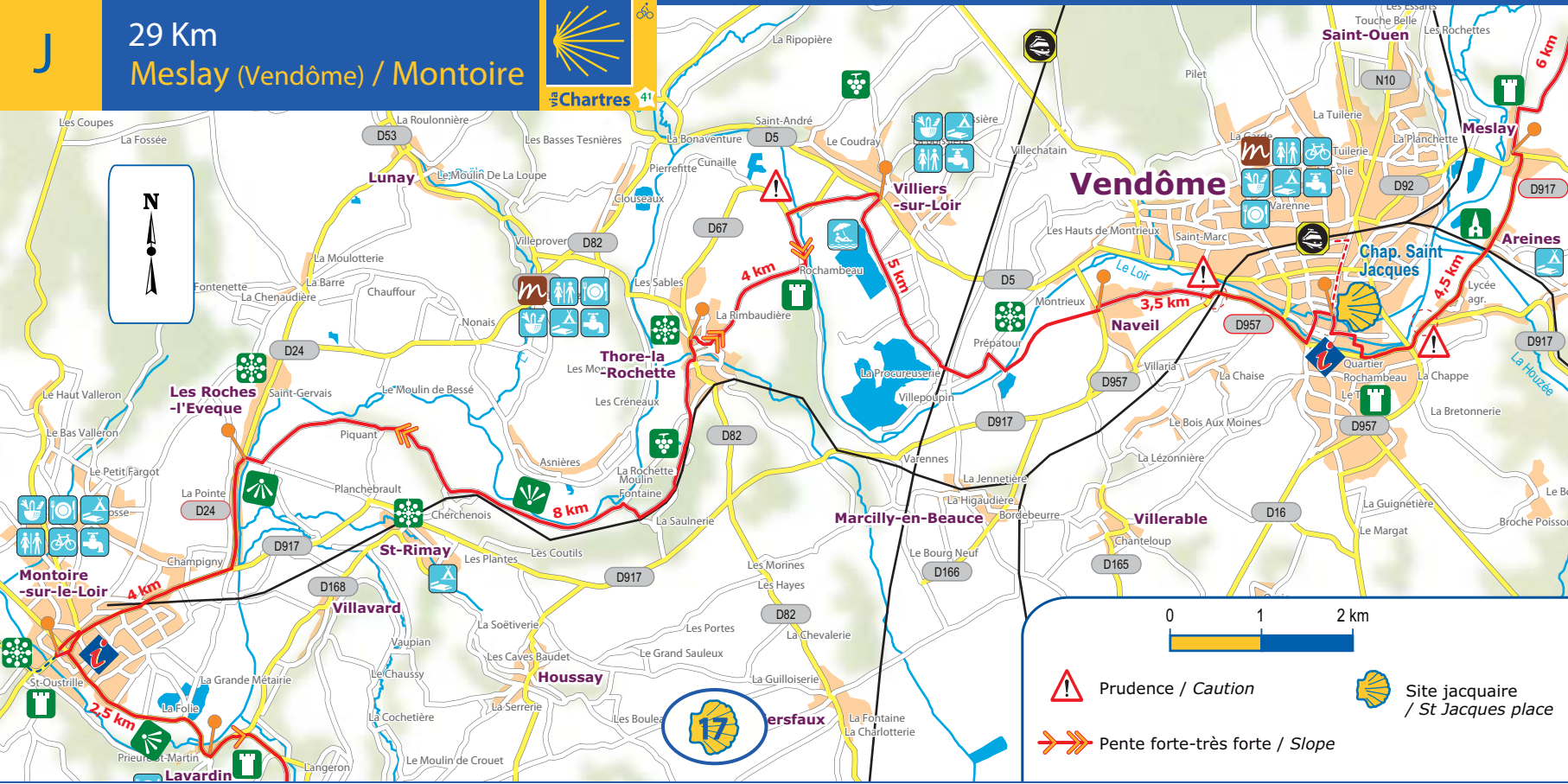
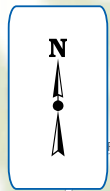





-  Prudence / Caution
-  Pente forte-très forte / Slope
-  Site jacquaire / St Jacques place






29 Km

# Meslay (Vendôme) / Montoire



-  Prudence / Caution
-  Site jacquaire / St Jacques place
-  Pente forte-très forte / Slope




-  St Jacques à vélo
-  Autre véloroute
-  Prudence / Caution

K
23 Km  
Montoire sur-le-L. / Ruillé s-L.




vers La Flèche  
et Angers  
(Vallée du Loir à Vélo)



 **Pente forte-très forte/ Slope**

 **Site jacquaire /  
St Jacques place**

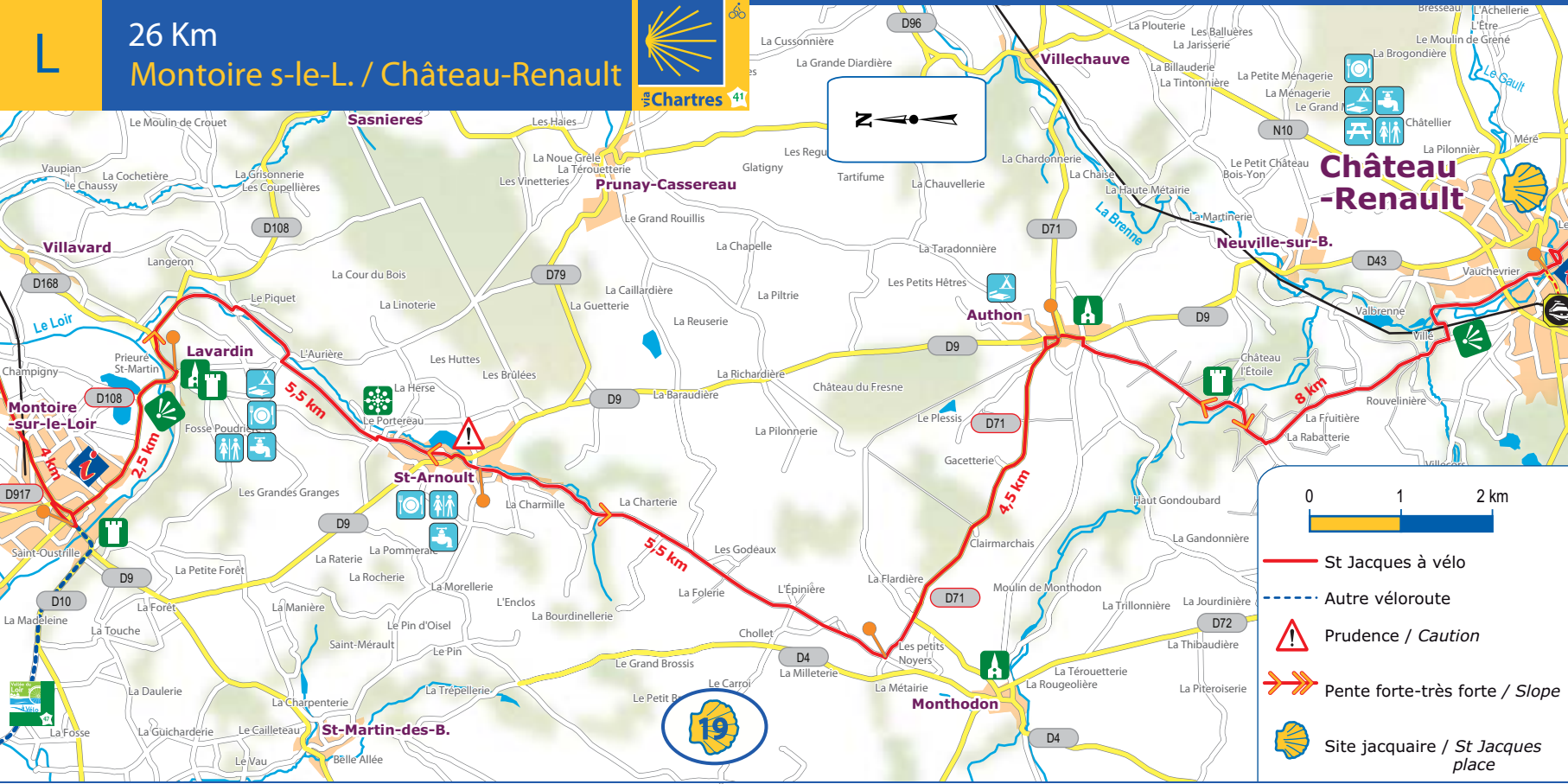


26 Km

# Montoire s-le-L. / Château-Renault

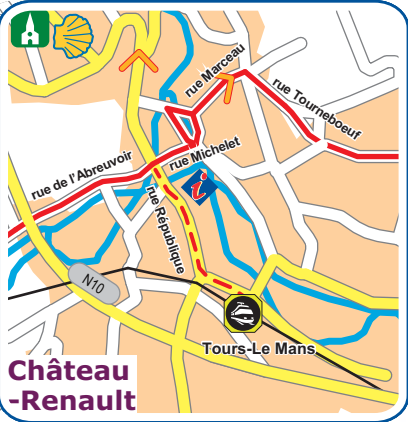
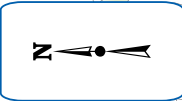


Vins de Loire 41



- St Jacques à vélo
- Autre véloroute
- Prudence / Caution
- Pente forte-très forte / Slope
- Site jacquaire / St Jacques place





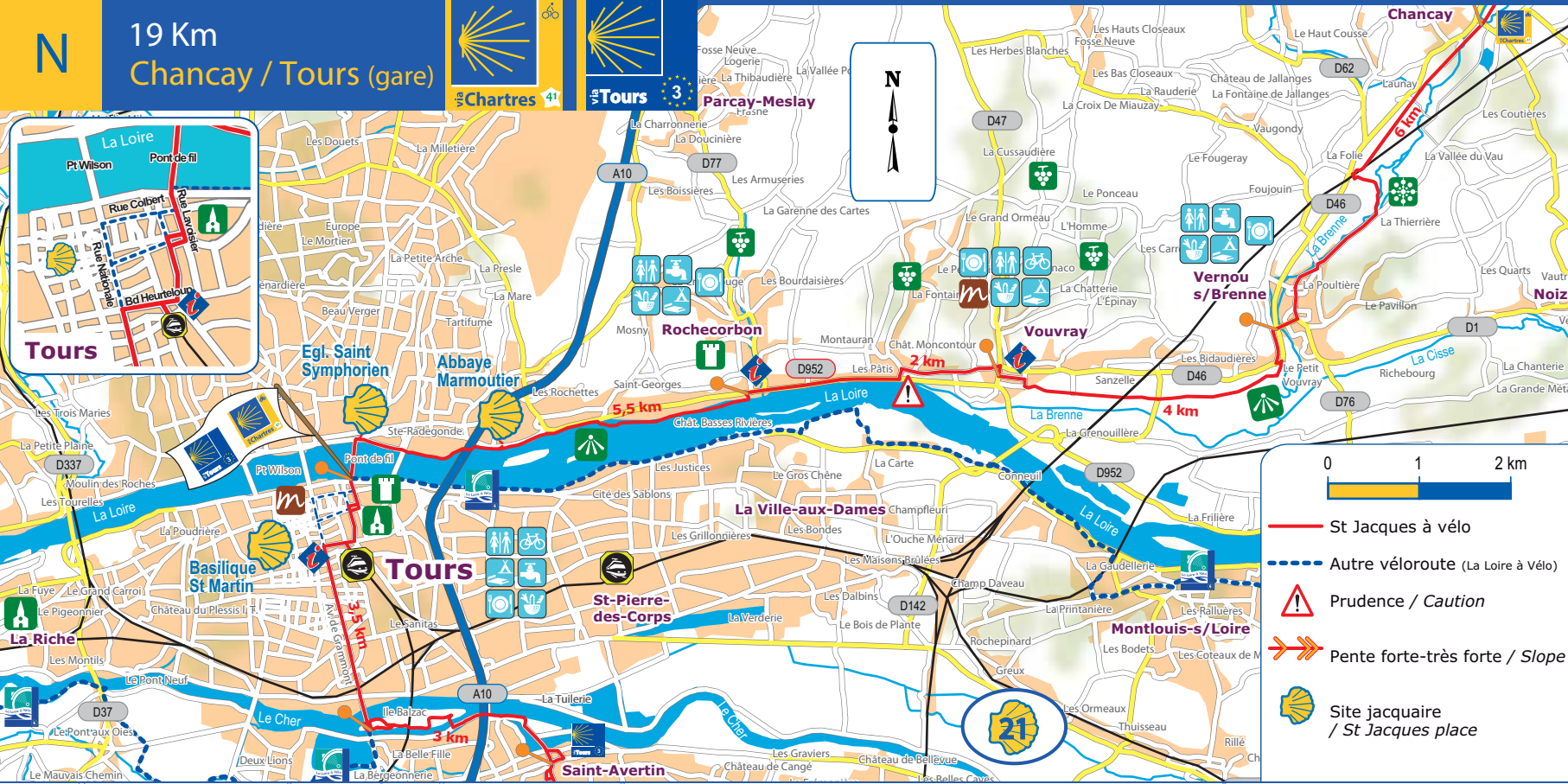
Prudence / Caution

Site jacquaire / St Jacques place

Pente forte-très forte / Slope



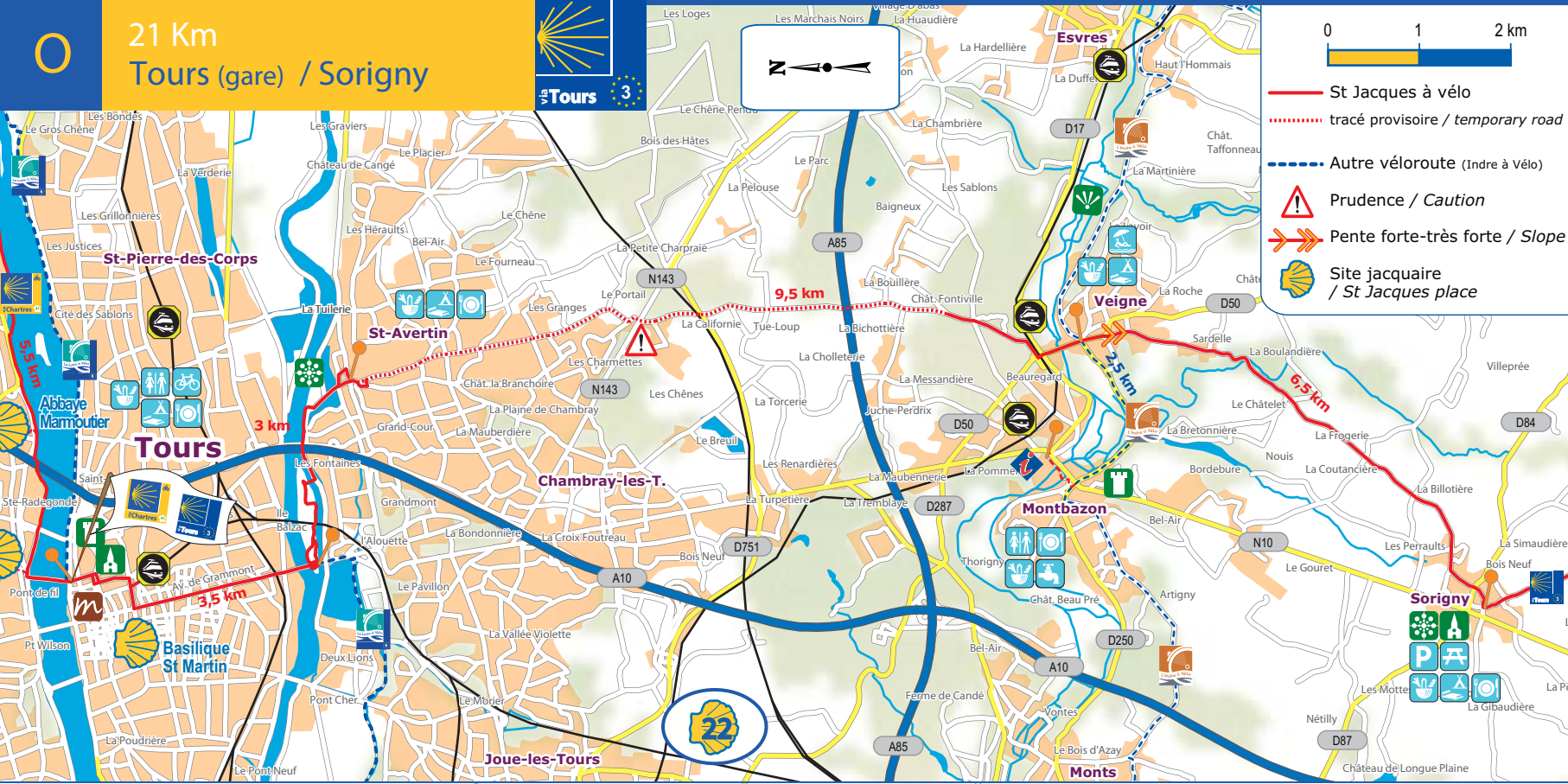
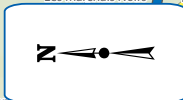
19 Km  
Chancay / Tours (gare)



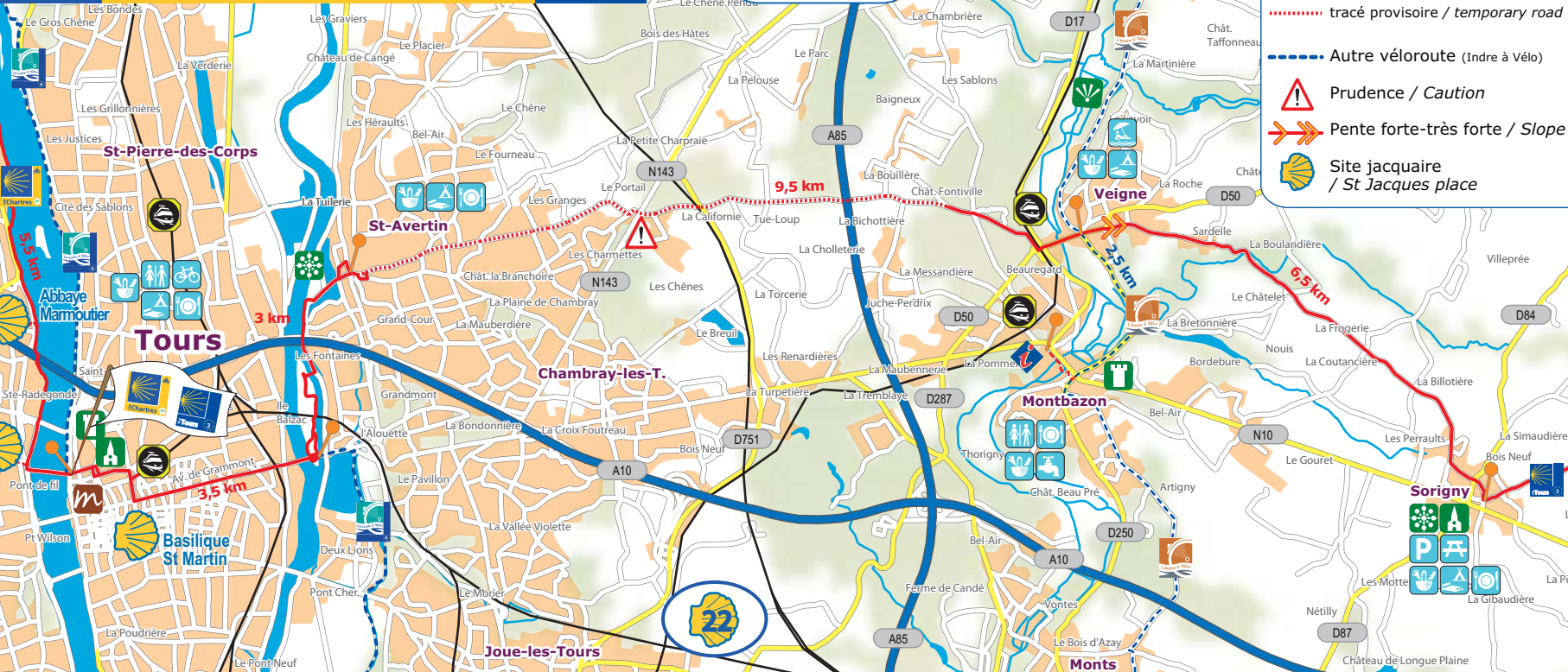
- 0 1 2 km
- St Jacques à vélo
- Autre véloroute (La Loire à Vélo)
- Prudence / Caution
- Pente forte-très forte / Slope
- Site jacquaire / St Jacques place



# 21 Km Tours (gare) / Sorigny



- St Jacques à vélo
- tracé provisoire / temporary road
- Autre véloroute (Indre à vélo)
- Prudence / Caution
- Pente forte-très forte / Slope
- Site jacquaire / St Jacques place

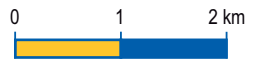







P

21 Km

Sorigny / Ste Maure de T.

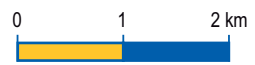





-  Prudence / Caution
-  Pente forte-très forte / Slope
-  Site jacquaire / St Jacques place



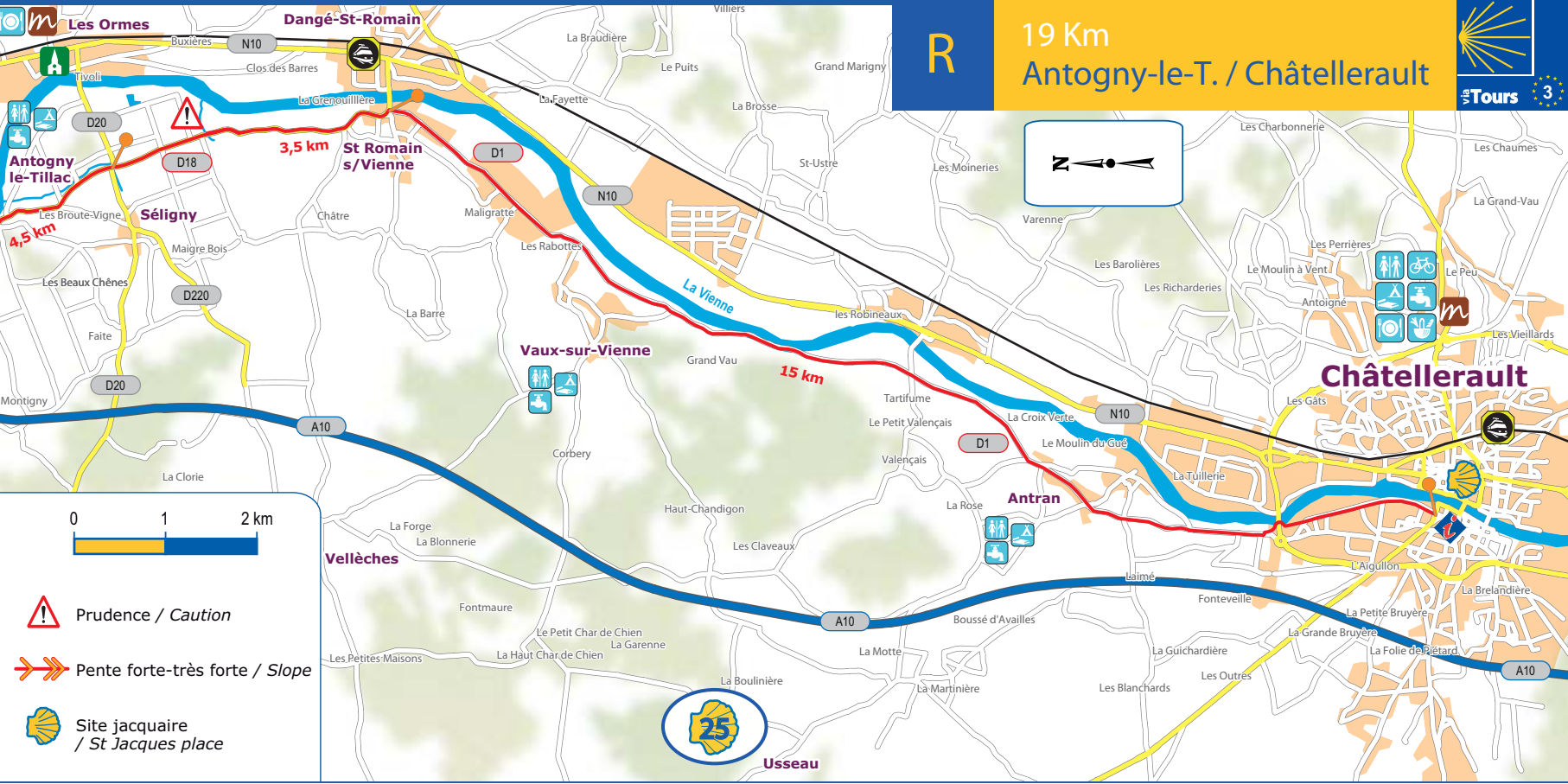


23 Km  
Ste Maure-de-T. / Antogny-le-T.



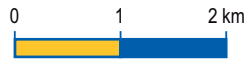
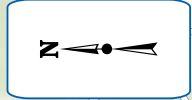
-  Prudence / Caution
-  Pente forte-très forte / Slope
-  Site jacquaire / St Jacques place





R

19 Km  
Antigny-le-T. / Châtelleraut



- Prudence / Caution
- Pente forte-très forte / Slope
- Site jacquaire / St Jacques place

Vellèches

Usseau

Châtelleraut

Vaux-sur-Vienne


Antran

3,5 km  
St Romain s/Vienne

4,5 km

15 km

0 1 2 km



Prudence / Caution



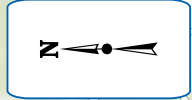
Pente forte-très forte / Slope



Site jacquaire / St Jacques place



Usseau



Châtelleraut

Vaux-sur-Vienne


Antran

3,5 km  
St Romain s/Vienne

4,5 km

15 km

0 1 2 km



Prudence / Caution



Pente forte-très forte / Slope



Site jacquaire / St Jacques place

# La qualité «Accueil Vélo»

## [www.marandoavelo.fr](http://www.marandoavelo.fr) : tout pour organiser votre séjour

Retrouvez toutes les informations pratiques et cartographiques des véloroutes, des boucles cyclables en région Centre pour préparer, vivre et partager votre séjour. Au programme : La Loire à Vélo, St Jacques à vélo Via Chartres et Tours, l'Indre à Vélo, La Véloscénie Paris-Mt St Michel, Touraine-Berry à vélo et plus d'une centaine de boucles aménagées pour pédaler dans la première région française de tourisme à vélo.

## Exigez la qualité « Accueil Vélo »

Les acteurs du tourisme ont développé au niveau national avec la Région Centre une charte de qualité réservant un accueil adéquat aux touristes à vélo.

Les hébergements, loueurs de vélo, Offices de Tourisme et sites labellisés s'engagent à vous fournir des services « + » adaptés à vos attentes, notamment : local à vélo fermé, stationnement sécurisé, petit matériel de réparation, infos météo, solutions pour le transport de vos bagages jusqu'à l'hébergement suivant, disponibilité des horaires de train... Autant de services qui faciliteront votre séjour à vélo.

### **Faites confiance au label « Accueil Vélo » lors de votre voyage à vélo !**

Consultez la liste des partenaires labellisés « Accueil Vélo » auprès des Offices de Tourisme situés sur le tracé.

Quelques points d'entrée majeurs pour votre information sur la véloroute « St Jacques à Vélo » :

- Office de tourisme de Chartres – 02 37 18 26 26 - [info@otchartres.fr](mailto:info@otchartres.fr) et sur [www.chartres-tourisme.com](http://www.chartres-tourisme.com)
- Office de tourisme de Vendôme – 02 54 77 05 07 - [ot.vendome@wanadoo.fr](mailto:ot.vendome@wanadoo.fr) et sur [www.vendome-tourisme.fr](http://www.vendome-tourisme.fr)
- Office de tourisme de Tours – 02 47 70 37 37 - [info@tours-tourisme.fr](mailto:info@tours-tourisme.fr) et sur [www.tours-tourisme.fr](http://www.tours-tourisme.fr)
- Office de tourisme de Châtelleraut – 05 49 21 05 47 - [accueil@ot-chatelleraut.fr](mailto:accueil@ot-chatelleraut.fr) et sur [www.tourisme-chatelleraut.fr](http://www.tourisme-chatelleraut.fr)

**Toutes les coordonnées des offices de tourisme situés sur le tracé sont détaillées page suivante.**



# Contacts utiles

Saint -  
Jacques  
à vélo



## Préparez votre séjour à vélo

- Syndicat d'initiative de Maintenon** : Mairie - 7, place Aristide Briand, 28130 Maintenon – Tél. 02 37 23 05 04
- Office de Tourisme de Chartres** : 8, rue de la Poissonnerie CS 10289, 28008 Chartres – Tél. 02 37 18 26 26 – [info@otchartres.fr](mailto:info@otchartres.fr)
- Office de Tourisme d'Illiers-Combray** : 5, rue Henri Germond - BP 30, 28120 Illiers-Combray – Tél. 02 37 24 24 00 [officetourismeilliers@wanadoo.fr](mailto:officetourismeilliers@wanadoo.fr) [www.tourisme-illiers-combray.fr/](http://www.tourisme-illiers-combray.fr/)
- Office de Tourisme municipal Chateaudun** : 1, rue de Luynes, 28200 Chateaudun – Tél. 02 37 98 55 27 [contact@tourisme-chateaudun.fr](mailto:contact@tourisme-chateaudun.fr) [www.accueil.tourisme@mairie-chateaudun.fr](mailto:www.accueil.tourisme@mairie-chateaudun.fr)
- Office de Tourisme de Cloyes-sur-le-Loir** : 25, rue Nationale, 28 220 Cloyes-sur-le-Loir – Tél. 02 37 98 55 27 – [ot.cloyes@wanadoo.fr](mailto:ot.cloyes@wanadoo.fr)
- Office de Tourisme du Haut Vendômois** : Place Pierre Genevée, 41160 Freteval – Tél. 02 54 82 74 91 – [otihv@cchv41.fr](mailto:otihv@cchv41.fr)
- Office de Tourisme du Pays de Vendôme** : Hôtel du Saillant 47-49, rue Poterie, 41100 Vendôme – Tél. 02 54 77 05 07 – [ot.vendome@wanadoo.fr](mailto:ot.vendome@wanadoo.fr)
- Office de Tourisme de Montoire-sur-le-Loir** : 16, place Clémenceau, 4180 Montoire-sur-le-Loir – Tél. 02 54 85 23 30 [officedetourisme.montoire@wanadoo.fr](mailto:officedetourisme.montoire@wanadoo.fr)
- Office de Tourisme du Castelrenaudais** : 32, Place Jean Jaurès BP 60, 37110 Château-Renault – Tél. 02 47 56 22 22 [otsi.chateau-renault@orange.fr](mailto:otsi.chateau-renault@orange.fr)
- Office de Tourisme Au Pays du Vouvray** : 12, route Rabelais, 37210 Vouvray – Tél. 02 47 52 70 88 [office-tourisme-vouvray@wanadoo.fr](mailto:office-tourisme-vouvray@wanadoo.fr) [www.tourismevouvray-valdeloire.com](http://www.tourismevouvray-valdeloire.com)
- Office de Tourisme de Tours Val de Loire** : 78-82, rue B. Palissy BP 4201, 37042 Tours – Tél. 02 47 70 37 37 [info@tours-tourisme.fr](mailto:info@tours-tourisme.fr)
- Office de Tourisme du Val de l'Indre** : Esplanade du Val de l'Indre RD 910, 37250 Montbazon – Tél. 02 47 26 97 87 [info@tours-tourisme.fr](mailto:info@tours-tourisme.fr)
- Office de Tourisme du Pays de Ste Maure** : 77, avenue du Général de Gaulle, 37800 Ste-Maure de Touraine – Tél. 02 47 65 66 20 [office.tourisme.ste.maure.touraine@wanadoo.fr](mailto:office.tourisme.ste.maure.touraine@wanadoo.fr)



## Infos transports

**En train** - horaires et prix sont disponibles sur le serveur vocal SNCF au 35 36 et sur [www.voyages-sncf.com](http://www.voyages-sncf.com)

### En car, en bus

Autour de Chartres [www.transbeauce.fr](http://www.transbeauce.fr)  
autour de Vendôme [www.tlcinfo.net](http://www.tlcinfo.net)  
autour de Tours [www.tourainefilvert.com](http://www.tourainefilvert.com)

Et sinon sur le site régional [www.marandoavelo.fr](http://www.marandoavelo.fr)



## Sur Internet

Association de Coopération Inter Régionale sur St Jacques de Compostelle (ACIR)  
[www.chemins-compostelle.com](http://www.chemins-compostelle.com)

Association des amis de St Jacques en région Centre [www.compostelle-tours.org](http://www.compostelle-tours.org)

Site de l'éditeur néerlandais PIROLA : guide sur St Jacques à vélo via Chartres et Tours  
<http://europafietsers.nl/routes/jacob/route.htm>



## « Saint Jacques à vélo » en région Centre est réalisé et cofinancé par :

<b>Conseil général d'Eure-et-Loir :</b>	1, place Châtelet CS 70403, 28008 Chartres cedex	- Tél. 02 37 20 10 10 - <a href="http://www.eurelien.fr">www.eurelien.fr</a>
<b>Syndicat Mixte du Pays Vendômois :</b>	2, avenue des Cités Unies d'Europe, 41100 Vendôme	- Tél. 02 54 89 41 19 - <a href="http://www.pays-vendomois.org">www.pays-vendomois.org</a>
<b>Conseil général du Loir-et-Cher :</b>	Place de la République, 41020 Blois Cedex	- Tél. 02 54 58 41 41 - <a href="http://www.le-loir-et-cher.fr">www.le-loir-et-cher.fr</a>
<b>Conseil général d'Indre-et-Loire :</b>	Place de la Préfecture, 37000 Tours	- Tél. 02 47 31 47 31 - <a href="http://www.cg37.fr">www.cg37.fr</a>
<b>Communautés de communes Castelrenaudais :</b>	Rue Four Brûlé BP 54, 37110 Château-Renault	- Tél. 02 47 29 57 40 - <a href="http://www.cc-castelrenaudais.fr">www.cc-castelrenaudais.fr</a>
<b>Communautés de communes du val d'Amboise :</b>	9 Rue Amboise, 37530 Nazelles-Négron	- Tél. 02 47 23 47 44 - <a href="http://www.cc-valdamboise.fr">www.cc-valdamboise.fr</a>
<b>Communautés de communes du Vouvrillon :</b>	400 Rue Louis Blériot, 37210 Parçay-Meslay	- Tél. 02 47 29 06 10 - <a href="http://www.cc-vouvrillon.fr">www.cc-vouvrillon.fr</a>
<b>Agglomération Tours+ :</b>	160 Avenue Marcel Dassault, 37200 Tours	- Tél. 02 47 80 11 11 - <a href="http://www.agglo-tours.fr">www.agglo-tours.fr</a>
<b>Communautés de communes du Val d'Indre :</b>	Hôtel de ville-2 rue MAurice Ravel, 37260 Monts	- Tél. 02 47 34 29 00 - <a href="http://www.ccvl.fr">www.ccvl.fr</a>
<b>Communautés de communes de Ste Maure de Touraine :</b>	Rue du 8 Mai, 37800 Nouâtre	- Tél. 02 47 65 35 92 - <a href="http://www.cc-saintemauredetouraine.fr">www.cc-saintemauredetouraine.fr</a>

## Et en région Poitou-Charentes, grâce aux acteurs suivants :

<b>Communautés d'agglomération de Châtellerauld :</b>	78 Boulevard de Blossac, 86100 Châtellerauld	- Tél. 05 49 20 30 00 - <a href="http://www.agglo-chatellerauld.fr">www.agglo-chatellerauld.fr</a>
<b>Communautés de communes Portes du Poitou :</b>	19 Rue René Descartes, 86230 St-Gervais-Trois-Clochers	- Tél. 05 49 19 45 08 - <a href="http://www.cclesportesdupoitou.fr">www.cclesportesdupoitou.fr</a>

Ces collectivités aménagent, entretiennent et valorisent « Saint Jacques à vélo » pour vous.

## Remerciements également :

Aux associations cyclistes, pédestres qui œuvrent chaque jour pour l'animation de l'itinéraire. Aux Offices de tourisme du tracé pour leur collaboration active.

