
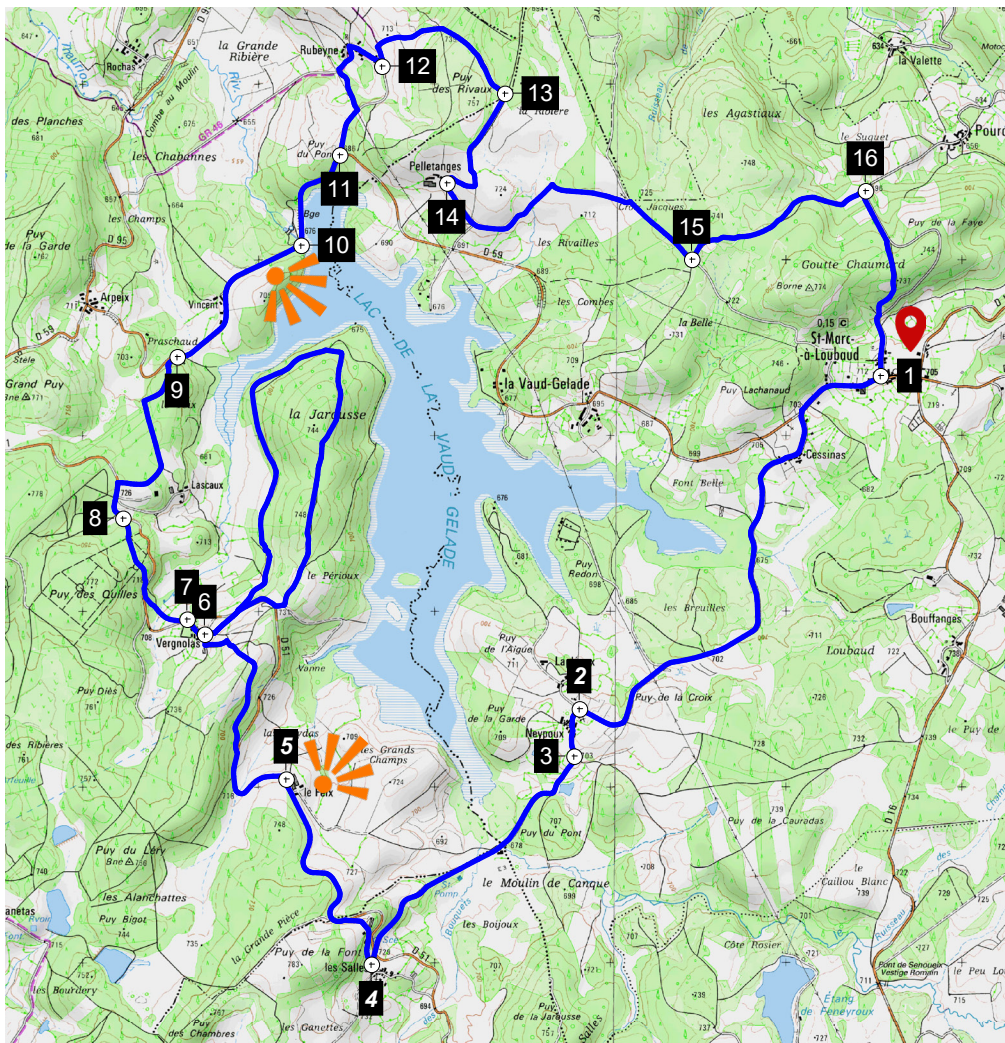


Saint-Marc-à-Loubaud • Royère-de-Vassivière


 - 1 - Place de l'église de Saint-Marc-à-Loubaud


CartoEplioreur 3D - Copyright IGN - Projection Lambert II étendu / NTF - Echelle 1:25000

© FRP pour les itinéraires et sentiers de randonnées GR - GRP - PR

à voir



Croix de Neypoux

Fontaine «Les Salles»

Ruisseau de Vergnolas

Bonne direction
Tourner à gauche
Tourner à droite
Mauvaise direction

FFRandonnée
les chemins, une seconde vie

Creuse

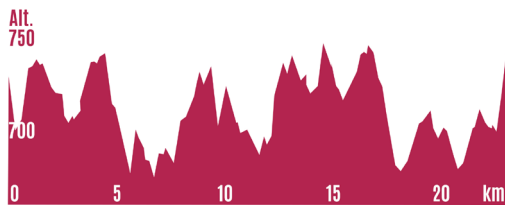



aubusson-felletin-tourisme.com - 05 55 66 32 12

Partez à la découverte de ce lac artificiel, créé en 1944. Il alimente dès 1950, le lac de Vassivière grâce à un aqueduc souterrain et à des fins de production hydroélectrique. Le lac a englouti le moulin de Lavaud-Gelade qui figurait autrefois sur la carte d'Etat-Major. Site inscrit en zone Natura 2000 et zone naturelle d'intérêt écologique faunistique et floristique. Les paysages évoluent et les landes laissent peu à peu la place aux plantations de résineux.



1 - De la place de l'église de SAINT-MARC-A-LOUBAUD, suivre ROYERE-DE-VASSIVIERE. Environ 1 km après le village, tourner à gauche vers NEYPOUX. Gagner une croix - 2 - Prendre à gauche et traverser NEYPOUX - 3 - Tourner à droite puis, après 250 m, descendre à droite vers la rivière et le moulin de CANQUE. Point de vue sur le lac. Continuer par la piste, (landes sèches), qui s'élève vers la D51. La traverser - 4 - Monter dans le chemin à droite (fontaine à LES SALLES). Traverser une ferme et prendre le chemin en face vers la D51. La suivre jusqu'au village de FEIX, (panorama). Passer le village puis un virage marqué - 5 - Monter à gauche dans un chemin en sous-bois. Continuer vers le village de VERGNOLAS - 6 - Avant la rue, tourner deux fois à droite, passer derrière une grange, puis emprunter à gauche un chemin creux. Couper la D51 et continuer en face pour faire le tour de LA JAROUSSE en empruntant, au retour, le chemin de crête. Rejoindre la D51, la suivre à droite et retrouver la bifurcation de l'aller vers le village de VERGNOLAS. Tourner à droite dans la rue principale (croix), et gagner la D51 - 7 - Suivre en face le chemin creux qui descend (pêcherie à gauche). Après le ruisseau, quitter le chemin principal et monter à gauche dans le bois. Couper la D51 et prendre le chemin en face (croix), qui débouche sur la D51 - 8 - La suivre à gauche sur 250 m, puis tourner à droite dans le chemin en sous-bois - 9 - Suivre la route à droite vers VINCENT, laisser le hameau ainsi qu'un chemin à gauche et arriver au barrage de LAVAUD-GELADE - 10 - Passer sur cette digue en terre de plus de 20 m de haut et continuer sur la route - 11 - Prendre la première petite route à gauche, une deuxième encore à gauche à 300 m puis tourner à droite à la fin de la descente pour rejoindre le hameau de RUBEYNE (fontaine) - 12 - À la dernière maison, prendre le chemin à gauche, puis tourner à droite. Au croisement poursuivre par le chemin qui monte. Panorama- 13 - Prendre à droite le chemin dans un pré. Descendre jusqu'à PELLETANGES. Vue sur le lac - 14 - Une fois sur la route prendre à gauche : chênes. Dans le virage (croix) s'engager dans le sentier à gauche ; après une autre croix, poursuivre par la piste à droite jusqu'à un croisement - 15 - Descendre à gauche en sous-bois - 16 - Prendre à droite la route, puis le sentier, puis à nouveau la route pour rentrer à SAINT-MARC-A-LOUBAUD.



Office de Tourisme
Aubusson
Felletin

CREUSE GRAND SUD
 Communauté de Communes