

# Le Campus urbain en bus et en voiture

## Les lignes ferroviaires RER B et Grand Paris Express

Lozère (RER B)  
Aéroport Charles-de-Gaulle/Mitry-Claye – Robinson/Saint-Rémy-les-Chevreuse via Massy-Palaiseau et les aéroports d'Orly et de Roissy

CEA Saint-Aubin (M 18)  
Ligne 18 et gares du Grand Paris Express mises en service entre Massy-Palaiseau et CEA Saint-Aubin en 2026

## Les lignes de bus

- 91-06** Gare RER de Massy-Palaiseau – Christ de Saclay  
Un bus toutes les 3 min en heure de pointe (toutes les 15 min en heure creuse).
- 91-08** Les Ulis – Vélizy  
Un bus toutes les 15 min en heure de pointe (toutes les 60 min en heure creuse).
- 9** Les Ulis – Gare RER de Jouy-en-Josas  
Un bus toutes les 6 min en heure de pointe (toutes les 15 min en heure creuse).
- 91-10** Orly – Gare routière de Saint-Quentin
- 91-11** Gare routière de Saint-Quentin – Gare RER de Massy-Palaiseau
- 6** Gare RER d'Orsay-Ville – Campus d'Orsay J. Monnet
- 7** Gare RER d'Orsay-Ville – Plateau de Moulon Corbeville
- 10** Gare RER de Gif-sur-Yvette – Buc
- 11** Gare RER de Gif-sur-Yvette – Parc Orsay Université
- 14** Fresnel Vauve – Gare RER de Massy-Palaiseau

Personnalisez et calculez votre itinéraire avec l'application ViaNavigo.

via navigo

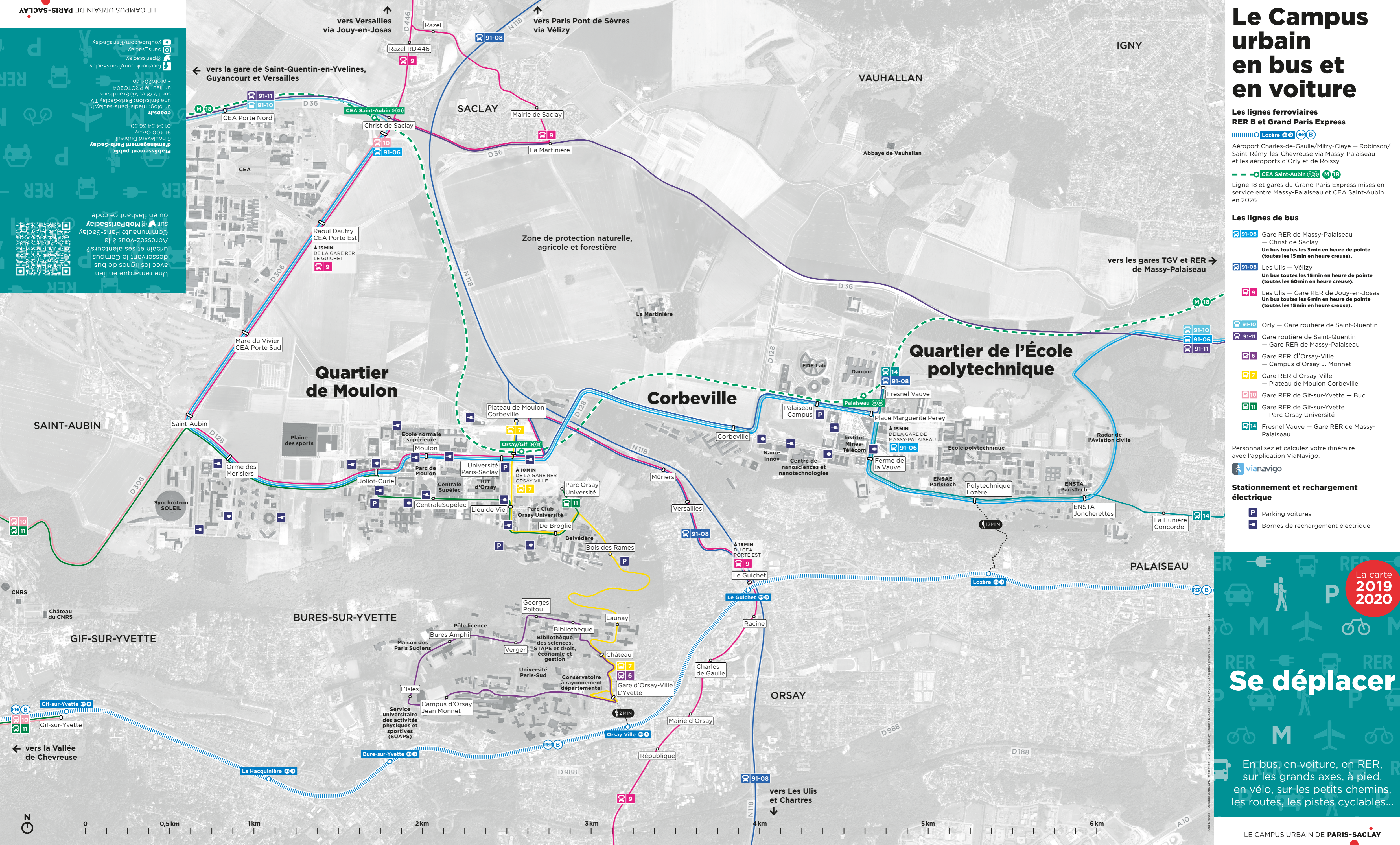
## Stationnement et rechargement électrique

- Parking voitures
- Bornes de rechargement électrique

La carte 2019 2020

# Se déplacer

En bus, en voiture, en RER, sur les grands axes, à pied, en vélo, sur les petits chemins, les routes, les pistes cyclables...



LE CAMPUS URBAIN DE PARIS-SACLAY

youtube.com/ParisSaclay  
 @ParisSaclay  
 facebook.com/ParisSaclay  
 - photo2024  
 un lieu, le PHOTO24  
 sur TV78 et ViaGrandParis  
 une émission: Paris-Saclay TV  
 un blog: media-Paris-Saclay.fr  
 01 64 54 56 50  
 91 400 Orsay  
 6 boulevard Dubreuil  
 Établissement public  
 d'aménagement Paris-Saclay

ou en flashant ce code

Une remarque en lien  
 avec les lignes de bus  
 desservant le Campus  
 sur @MobParisSaclay  
 Adressez-vous à la  
 Communauté Paris-Saclay

N  
 0 0,5 km 1 km 2 km 3 km 4 km 5 km 6 km

Aurélien Drouot - Octobre 2019 - CPE, Réalisation: EPA Paris-Saclay, Thomas Dahan - Février 2018, Conception graphique: L'Innovation - 2019

# Le Campus urbain à vélo et à pied

## Le réseau doux en 2019 et 2020

-  Itinéraires exclusivement dédiés aux vélos
-  Itinéraires mixtes piétons et vélos
-  Itinéraires prioritaires piétons
-  Itinéraires piétons existants en cours de réaménagement
-  Stationnements pour vélos
-  Consignes sécurisées pour vélos


## Les temps de parcours Liaisons plateau/vallée

- Place Marguerite Peryé  
— Gare RER B Massy-Palaiseau  
**6,8 km** 🚲 22 min
- Gare RER B Lozère  
— École polytechnique  
**1,0 km** 🚶 20 min
- Gare RER B Orsay Ville  
— Lieu de vie  
**2,2 km** 🚶 28 min

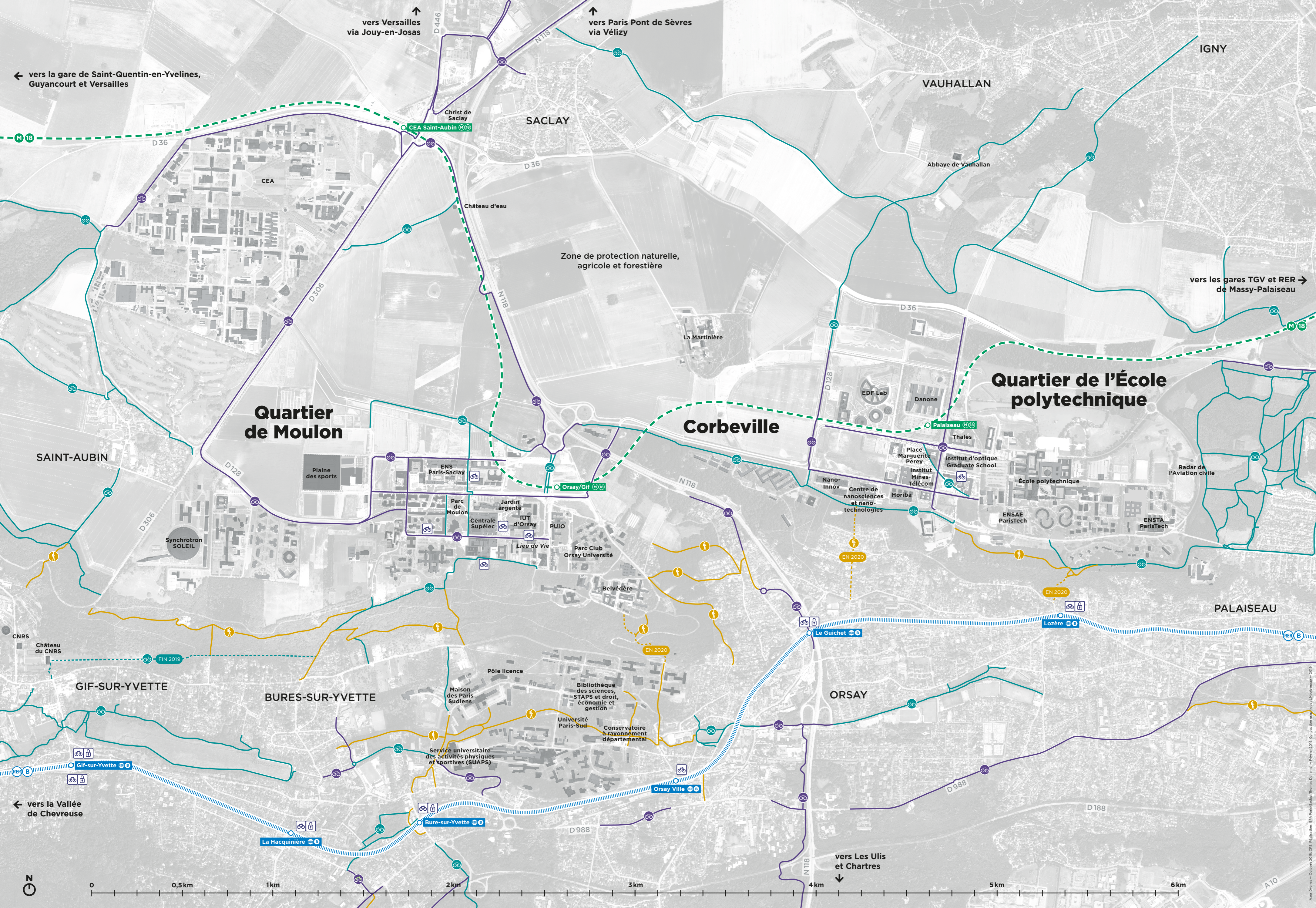
## Liaisons intra-plateau

- Parc de Moulon  
— Place Marguerite Peryé  
**3 km** 🚲 11 min
- ENSTA ParisTech  
— CEA Porte Est  
**7,4 km** 🚲 28 min

## Les lignes ferroviaires RER B et Grand Paris Express

 Lozère 🚶 🚲  
Ligne et gares du RER B  
Aéroport Charles-de-Gaulle/Mitry-Claye  
— Robinson/Saint-Rémy-lès-Chevreuse  
via Massy-Palaiseau et les aéroports  
d'Orly et de Roissy

 Palaiseau 🚶 🚲  
Futures ligne et gares de la ligne 18  
du Grand Paris Express (2026)



Autor : Druvex - Octobre 2018. © BRP, République. BRP Paris/Paris. Thomas Gohmert - Fotogramma/2019. © Conception et Réalisation : Météo France - 2019.