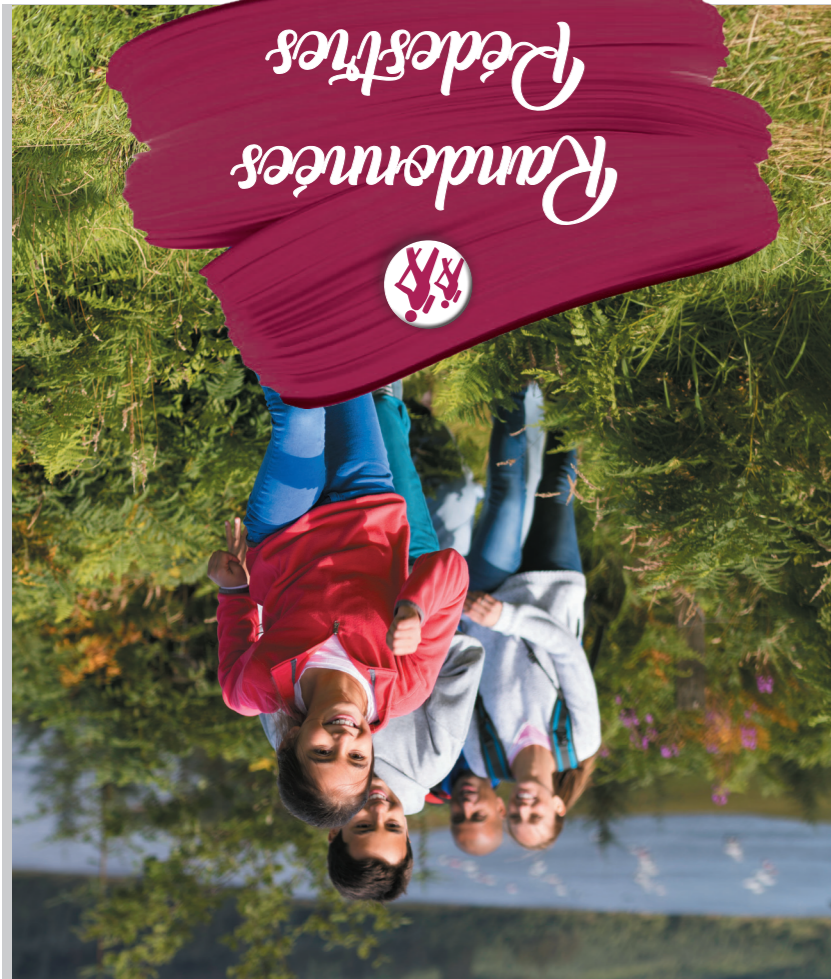
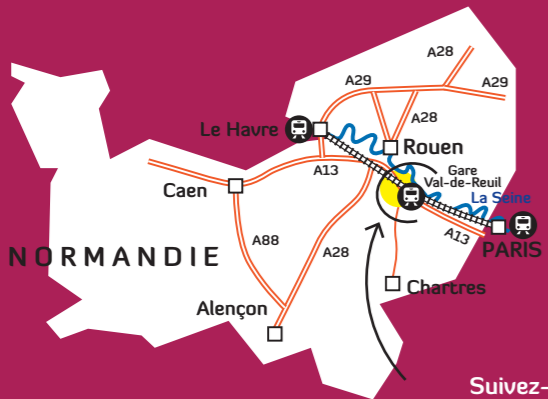


Randonnées
Pédestres

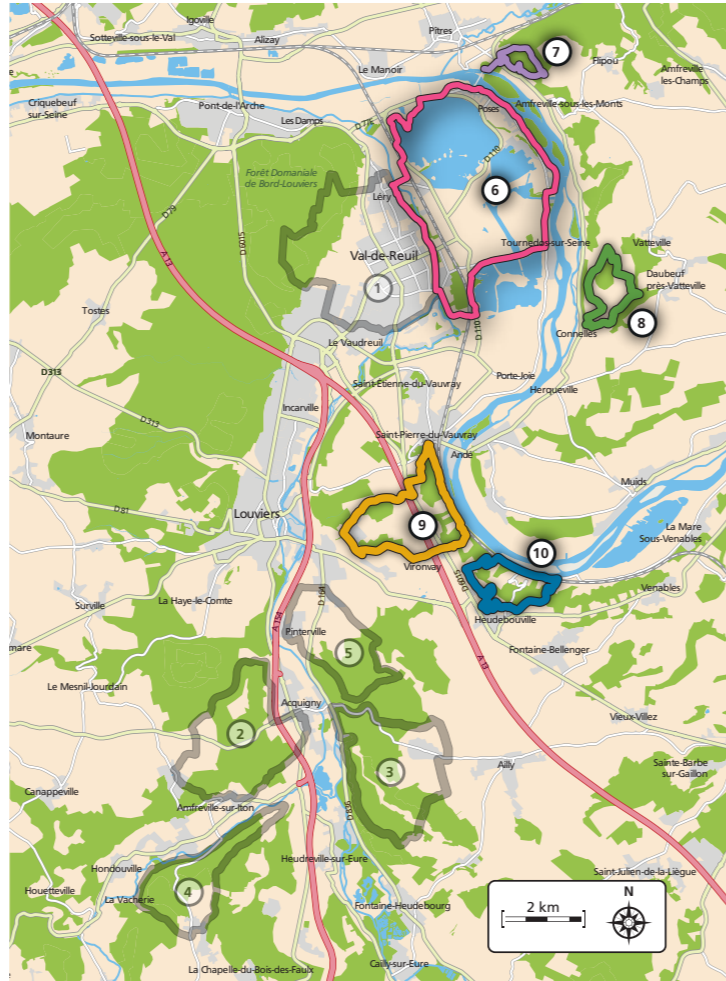


Office de Tourisme

10, rue du Maréchal Foch - 27400 LOUVIERS
www.tourisme-seine-eure.com
Tél. : +33 (0)2 32 40 04 41



5 circuits en Vallée de Seine



Découvrez aussi
5 circuits en Vallée de l'Eure
(circuits 1-2-3-4-5)



5 itinéraires de 10 à 15 km

Charte du Randonneur

- Respecter la nature et les propriétés privées
- Rester sur les chemins et sentiers balisés
- Faire attention aux cultures et aux animaux, refermer les barrières
- Etre prudent en période de chasse, tenir compte des consignes des chasseurs
- Ne pas faire de feu et ne pas fumer dans les bois
- Ne pas jeter de débris, les emporter avec soi
- Découvrir la flore sans la piétiner ni la cueillir
- Respecter les équipements d'accueil, de signalisation et de balisage
- Respecter le code de la route en cas de circulation sur la chaussée
- Garder les chiens en laisse
- Rester courtois entre pratiquants (vététistes, cavaliers, riverains, pêcheurs,...)

Légendes

Départ randonnée	Voie verte
Points de vue	GR
Parc et jardins	Châteaux
Atelier galerie	Haltes fluviales
Parapente	Antenne touristique
Biotropica	Musées
Gare SNCF	Églises
Canoë-Kayak	Seinoscope
Golf	Centres équestres
Points d'intérêt	Escalade
Restaurants	Difficulté
Hébergements	

6 LES DEUX VALLÉES
➤ 19 km - 4 h 00

Départ 1 : Val de Reuil, gare SNCF
Accès : Route des Falaises
Coordonnées GPS : 49.2742729, 1.2229747
Départ 2 : Poses, Barrage, itinéraire à partir du point 3
Accès : RD110 suivre direction Barrage
Coordonnées GPS : 49.3084276, 1.2351465
Balisage : bleu clair
Niveau : facile
Différence d'altitude : 5 mètres

En route pour découvrir les deux vallées. Tout d'abord, celle de l'Eure avec ses chutes d'eau et son ancienne écluse. Ensuite, la vallée de la Seine saura vous époustoufler avec ses coteaux crayeux et ses monuments tel que le barrage.

- Le barrage :** dernier barrage sur la Seine situé à 163 km de la mer et 202 km de Paris. Mis en service en 1885, cet ouvrage d'une longueur de 235 m, permet de réguler le niveau d'eau, de fournir un niveau d'eau suffisant pour la navigation.
- Le Seinoscope :** construit en 1992 en même temps que la centrale hydroélectrique permet aux poissons de remonter la Seine et de franchir la différence de niveau par le biais de 22 passes successives formant des marches d'environ 30 cm.
- Le musée de la batellerie,** composé du « Midway » et du remorqueur « la fauvette » de 1920 classé Monument Historique.
- La réserve ornithologique de la Grande Noë :** gérée par le groupe ornithologique normand (GONm) où vous pouvez observer de nombreux oiseaux grâce à différents observatoires, mais pour cela respectez vos hôtes en restant sur le sentier.
- La ferme de la Motte** construite au milieu du XVIII^e siècle.



À découvrir aussi à proximité

LE SENTIER DES AZURÉS

➤ 2 km - 1 h 30

Niveau : moyen

Tout au long du sentier, des flèches vous indiqueront l'itinéraire à suivre. A chaque borne numérotée, reportez-vous sur le menu de gauche pour retrouver toutes les informations.

Pour les plus courageux, il est possible d'emprunter un long chemin, à partir de la borne 4 (durée supplémentaire de 30 mn).

A Vironvay, garez-vous sur le parking de la chapelle, longez le cimetière en suivant la direction du panorama, puis suivez les maisons sur votre droite avant de descendre sur le sentier... vous êtes arrivés.

Ce sentier a été réalisé grâce au soutien du Département de l'Eure dans le cadre de sa politique des Espaces Naturels Sensibles.

Le Département de l'Eure mène de nombreuses actions en faveur de la préservation de notre patrimoine naturel, à travers :

- l'amélioration des connaissances naturalistes sur le département,
- la gestion des milieux naturels les plus fragiles,
- la sensibilisation du public aux enjeux environnementaux.

Chaussures de marche conseillées. Attention, ça grimpe !





LES DEUX AMANTS

> 5 km - 2 h 00

Départ : Amfreville-sous-les-Monts, les écluses
Accès : Depuis Pîtres suivre écluses et barrage
Coordonnées GPS : 49.3126769, 1.2383330
Balisage : blanc
Niveau : difficile
Différence d'altitude : 139 mètres

Situé à la confluence de l'Andelle avec la Seine, venez découvrir un des points les plus hauts des environs. Au cours de cette balade, une richesse naturelle et faunistique s'offre à vous avec des orchidées ou l'anémone pulsatile. De nombreux panoramas rencontrés au gré du parcours permettent une vue exceptionnelle sur la vallée de la Seine.

- 1 Les écluses :** construites en 1887 afin de franchir la différence d'environ 8 m créée par le barrage entre l'amont et l'aval. Les deux écluses, l'une de 220 m x 17 m, et l'autre de 141 m x 12 m, facilitent la navigation sur le fleuve.
- 2 Le barrage :** dernier barrage sur la Seine situé à 163 km de la mer et 202 km de Paris. Mis en service en 1885, cet ouvrage d'une longueur de 235 m permet de réguler le niveau d'eau pour la navigation.
- Le Seinoscope :** construit en 1992 en même temps que la centrale hydroélectrique, la passe permet aux poissons de remonter la Seine et de franchir la différence de niveau par le biais de 22 passes successives formant des marches d'environ 30 cm.
- Château de Canteloup** du XVII^e siècle.



LES CÔTES DU VAUVRAY

> 11 km - 3 h 00

Départ : St-Pierre-du-Vauvray, église
Accès : Depuis St-Pierre-du-Vauvray, RD 162 rue de Paris/rue de l'église
Coordonnées GPS : Latitude 49.2311486 - Longitude 1.2201798
Balisage : jaune
Niveau : difficile
Différence d'altitude : 125 mètres

Les coteaux crayeux sont un milieu naturel remarquable dans le paysage normand. Celui de la vallée de l'Eure et ceux qui bordent la Seine sont inscrits à l'inventaire des Zones Naturelles d'Intérêt Ecologique, Floristique et Faunistique (ZNIEFF) : orchidées, lézards verts, cigales des montagnes, mantes religieuses mais aussi des papillons et des oiseaux s'y côtoient. Les coteaux ont toujours été des lieux de passage voués au pâturage des moutons ainsi qu'à la culture dite « à labour léger » telle que la vigne disparut au début du XX^e siècle.

- 1 Eglise Paroissiale Saint Pierre,** construite entre 1026 et 1138 a été très remaniée aux XVI^e et XVII^e siècles ; travaux de restauration en 1846 et 1847.
- 2 Point de vue sur le méandre de la Seine,** au loin on aperçoit le château Gaillard des Andelys du XIII^e siècle.
- 3 Point de vue sur Louviers** nichée dans la vallée de l'Eure.
- 4 Eglise paroissiale Saint Germain (Vironvay).** Eglise médiévale détruite et reconstruite entre 1870 et 1876.
- 5 Panorama sur la vallée de la Seine** avec sa table d'orientation.
- 6 Piles de pont de l'ancienne ligne de chemin de fer** reliant les Andelys à Saint-Pierre-du-Vauvray et abandonnée en 1946 suite à la destruction du pont pendant la guerre.



AUTOUR DE CONNELLES

> 7 km - 2 h 00

Départ : Connelles, place de la mairie et de l'église
Accès : Depuis St Pierre-du-Vauvray RD 313 puis RD 19
Coordonnées GPS : 49.2560558, 1.2703156
Balisage : jaune
Niveau : moyen
Différence d'altitude : 117 mètres

Balade dans un village en bord de Seine, où quelques curiosités vous attendent : son église, son moulin du XV^e siècle dont seules les piles datent de cette époque. Ce village situé dans un vallon à flanc de coteaux a la particularité d'avoir des habitations atypiques dites troglodytes. Ses coteaux surplombant la Seine bénéficient du passage du GR 2 et sont inscrits au programme Natura 2000 et classés comme Zone Importante pour la Conservation des Oiseaux (ZICO). Ils sont propriétés pour certains du Club Alpin Français et très réputés pour leurs falaises d'escalade naturelles.

- 1 Eglise St Vast :** son chœur date du XII^e siècle, et son clocher du XVI^e siècle. Elle fut entièrement reconstruite au XVII^e siècle.
- 2 Les maisons troglodytes** sont des cavités dans la craie qui ont été faites par l'extraction de la pierre pour les constructions ou pour l'agriculture, ces cavités ont ensuite été transformées en habitations ou en caves.
- 3 La grange :** ancien logis du XV^e transformé en grange.



LES COTEAUX D'HEUDEBOUVILLE

> 8 km - 2 h 00

Départ : Heudebouville, parking du verger de la Recette/four à pain
Accès : RD 6015 / puis rue de la Recette, rue Robine
Coordonnées GPS : 49.1949773, 1.2373781
Balisage : jaune
Niveau : moyen
Différence d'altitude : 129 mètres

Heudebouville vous offre des sites naturels exceptionnels tels que les coteaux qui forment depuis Saint-Pierre-du-Vauvray un ensemble classé en Zone Naturelle d'Intérêt Ecologique, Faunistique et Floristique dite ZNIEFF. Partez à la découverte de nombreuses mares et sources situées sur le plateau mais aussi de son île dite « de Lormais ». Le patrimoine bâti de ce village saura vous surprendre avec son « prieuré » en bordure de la Seine mais aussi son splendide four à pain au départ de la randonnée.

- 1 Eglise St-Valérien** dont les premières traces datent du XI^e siècle, fut reconstruite au 2^e quart du XVIII^e siècle.
- 2 Le prieuré de Lormais** est un ensemble composé d'une chapelle, d'un four à pain, d'un cellier, de puits, et de bâtiments du XVII^e siècle. Le second niveau du logis fut repris en brique en 1913.
- 3 Le bellengault :** Manoir connu depuis le XVI^e siècle ; gros œuvre repris au XVIII^e siècle ; ensemble largement restauré et remanié vers 1930.
- 4 Piles de pont de l'ancienne ligne de chemin de fer** reliant les Andelys à Saint-Pierre-du-Vauvray et abandonnée en 1946 suite à la destruction du pont pendant la guerre.

