Le Tour du Vieux Chaillol est un GR® de Pays qui ceinture le massif situé à cheval sur les vallées du Champsaur et du Valgaudemar. Reliant les paysages de haute montagne du Valgaudemar aux bocages du Champsaur, cet itinéraire varié parcourt une partie du Parc national des Ecrins où paysages, faune et flore valent le détour. Et au milieu trône le Vieux Chaillol (3 163 m) !

HÉBERGEMENTS

ÉTAPE 1 : St-Jacques-en-Valgaudemard > La Chapelle-en-Valgaudemar

Gîte d'étape Jamivoï	05800 La Chapelle-en-Valgaudemar Altitude 1100 m - 36 places	04 92 55 28 56
Gîte d'étape Le Casset	05800 La Chapelle-en-Valgaudemar Altitude 1140 m - 18 places	04 92 55 22 72
Les Mélèzes (gîte municipal en auto-gestion)	05800 La Chapelle-en-Valgaudemar Altitude 1100 m - 48 places	04 92 55 23 01
Chambre d'hôtes La fontaine fleurie	05800 La Chapelle-en-Valgaudemar Altitude 1050 m - 9 places	04 92 55 27 66
À proximité		
Refuge Xavier Blanc - Le Clot	Altitude 1397 m - 40 places	04 92 55 27 90

ÉTAPE 2 : La Chapelle-en-Valgaudemar > Refuge de Vallonpierre

Refuge de Vallonpierre*	Altitude 2271 m - 39 places	04 92 55 27 81
À proximité		
Refuge du Pré de la Chaumette	Altitude 1810 m - 60 places	04 92 55 95 34

ÉTAPE 3 : Refuge de Vallonpierre > Les Gondouins

Gîte d'étape les Gondoins	Les Gondouins - 05260 Champoléon Altitude 1300 m - 25 places	04 92 55 90 78
Auberge des Écrins	Les Borels - 05260 Champoléon Altitude 1300 m - 28 places	04 92 51 76 89

ÉTAPE 4 : Les Gondouins > Chaillol

Gîte d'étape Le Chamois	Les Marrons 05260 St-Michel-de-Chaillol Altitude 1425 m - 23 places	04 92 50 49 20
Auberge Le vieux Chaillol	Chaillol - 05260 St-Michel-de-Chaillol Altitude 1450 m - 28 places	04 92 50 48 35

ÉTAPE 5 : Chaillol > St-Jacques-en-Valgaudemard

Chambre d'hôtes Le Cairn	Charbillac - 05500 St-Bonnet Altitude 1150 m - 9 places	04 92 50 54 87
Chambres d'hôtes Les Clarines* (ferme-auberge)	Entrepierre 05800 St-Jacques-en-Valgodemard Altitude 980 m - 12 places	04 92 55 20 31
Gîte d'étape les Paris	05800 St-Jacques-en-Valgodemard Altitude 980 m - 22 places	04 92 55 30 07

VARIANTES/OPTION

Refuge du Tourond	Altitude 1712 m - 26 places	09 82 21 60 76
Auberge Gaillard	Molines - 05500 La Motte Altitude 1246 m - 25 places	04 92 43 40 99

* Hébergement marqué Esprit Parc National

Parc national des Ecrins

Voyage dans les Alpes

ACCÈS & CONTACTS

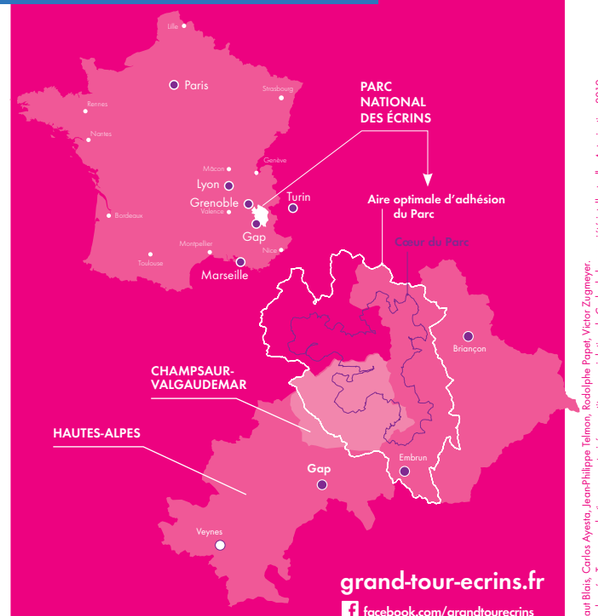

grand-tour-ecrins.fr

facebook.com/grandtourecrins

Office de Tourisme du Champsaur-Valgaudemar 04 92 49 09 35
www.champsaur-valgaudemar.com

Maison du Parc du Champsaur 04 92 55 95 71
champsaur@ecrins-parcnational.fr

Maison du Parc du Valgaudemar 04 92 57 11 11
valgaudemar@ecrins-parcnational.fr

Comité de la randonnée (CDRP) 05 www.ffrandonnee05.net

APPLI ANDROID SUR Google Play

Télécharger dans l'App Store

UNION EUROPÉENNE Fonds Européen de Développement Régional

RÉGION SUD PROVENCE ALPES CÔTE D'AZUR

l'Europe s'engage le Massif Alpin

FONDS NATIONAL D'AMÉNAGEMENT ET DE DÉVELOPPEMENT DU TERRITOIRE

cget Massif des Alpes

EN PARTENARIAT AVEC LA RÉGION AUVERGNE-RHÔNE-ALPES

Parc national des Écrins 2019, www.lenaturographe.fr. Crédit photo PNE : Thibaut Blais, Carlos Ayesta, Jean-Philippe Telmon, Rodolphe Papet, Victor Zugmeyer.
Les « GR® » et « GRP® » sont des créations originales et des marques de la FFRandonnée. Tour reproduction non autorisée constitue une violation du Code de la propriété intellectuelle. Autorisation 2019.

CHAMPSAUR VALGAUDEMAR HAUTES-ALPES

alpes FRENCH SOUTH

FFRandonnée Les chemins, une richesse partagée Hautes-Alpes

GR® de Pays

TOUR DU VIEUX CHAILLOL

5 JOURS / 4 NUITS

En direction du col de Vallonpierre

RANDONNÉE PÉDESTRE

Niveau : MOYEN
15 juin > 15 septembre
Randonnée-Liberté

GRAND TOUR DES ECRINS LES BALCONS

INFOS PRATIQUES

Bocage du Champsaur

CARTES & GUIDES

Cartes IGN Top 25 - 3437 OT Champsaur - Vieux Chaillol
Topo-Guide FFRP : www.ffrandonnee.fr
Carto-Guides du Champsaur-Valgaudemar

LES SERVICES PLUS

Taxi/Transport de bagages 04 92 55 22 81

Transports en commun zou.maregionsud.fr

Conseils : Association Autour du Vieux Chaillol 04 92 55 30 07
www.tourduchaillol.com

Idées séjours et activités : 04 92 49 08 80
www.champsaur-valgaudemar.com

CRÉEZ VOTRE SÉJOUR EN QUELQUES CLICS

Choisissez votre itinéraire

Réservez vos hébergements

grand-tour-ecrins.fr

Réservez votre séjour

TOUR DU VIEUX CHAILLOL

GR® de Pays

CARACTÉRISTIQUES DE L'ITINÉRAIRE

Distance : 92 km

Dénivelé : 4070 m+

Balisage : et

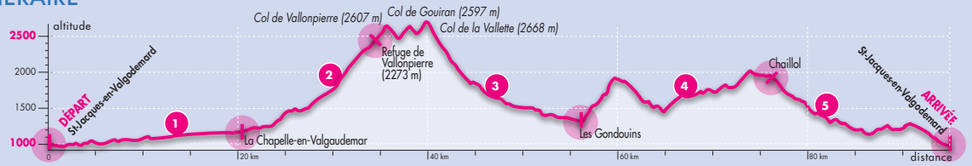

Préparation au refuge du Pré de la Chaumette

ÉTAPES

1 St-Jacques-en-Valgodemard > La Chapelle-en-Valgaudemar — **5h • 18 km • 350 m+**

Longeant le canal des Herbeys puis le torrent de la Séveraisse, cette première étape permet de remonter la vallée du Valgaudemar tout en admirant l'Olan sous de multiples points de vue.

2 La Chapelle-en-Valgaudemar > Refuge de Vallonpierre — **5h • 14 km • 1208 m+**

Lors de cette montée jusqu'au cirque glaciaire du Gioberney, puis vers le refuge de Vallonpierre, ouvrez-l'oeil : chamois, lys martagon et autres lys orangés vous attendent !

3 Refuge de Vallonpierre > Les Gondouins — **8h • 22 km • 703 m+**

Les trois cols de Vallonpierre, de Gouiran et de la Vallette permettent de rejoindre la vallée de Champoléon. C'est la grande étape de montagne.

4 Les Gondouins > Chaillol — **6h30 • 18 km • 1166 m+**

Cette étape est un parcours en balcon plein sud, sous les belles falaises du Palastre et les Aiguilles de Famourou.

5 Chaillol > St-Jacques-en-Valgodemard — **7h30 • 22 km • 692 m+**

Après une montée dans la forêt de mélèzes, de très beaux points de vue sur la vallée du Champsaur, son bocage de montagne et, au loin, la chaîne du Dévoluy s'offrent au randonneur.

VARIANTES DU GR®P

A Par le col et les lacs de Pétarel — **8h • 1450 m+**

Monter vers les chalets de Prentiq, puis rejoindre le col de Pétarel (2450 m). Descente jusqu'au hameau des Portes.

B Par les Portes — **2h30 • 520 m+**

Monter au torrent de Pétarel, emprunter le sentier en balcon pour rejoindre le hameau des Portes et les Oules du Diable.

C Par le refuge du Tourond > Chaillol — **7h • 1250 m+**

Des Gondouins, montée facile vers le refuge du Tourond. Descente sur Chaillol par le col de la Venasque.

OPTION

Par Molines-en-Champsaur — **7h • 15 km • 1130 m+**

Des Marrons monter au col du Viallet, pour redescendre ensuite sur un sentier technique jusqu'au hameau du Roy et rejoindre Molines.

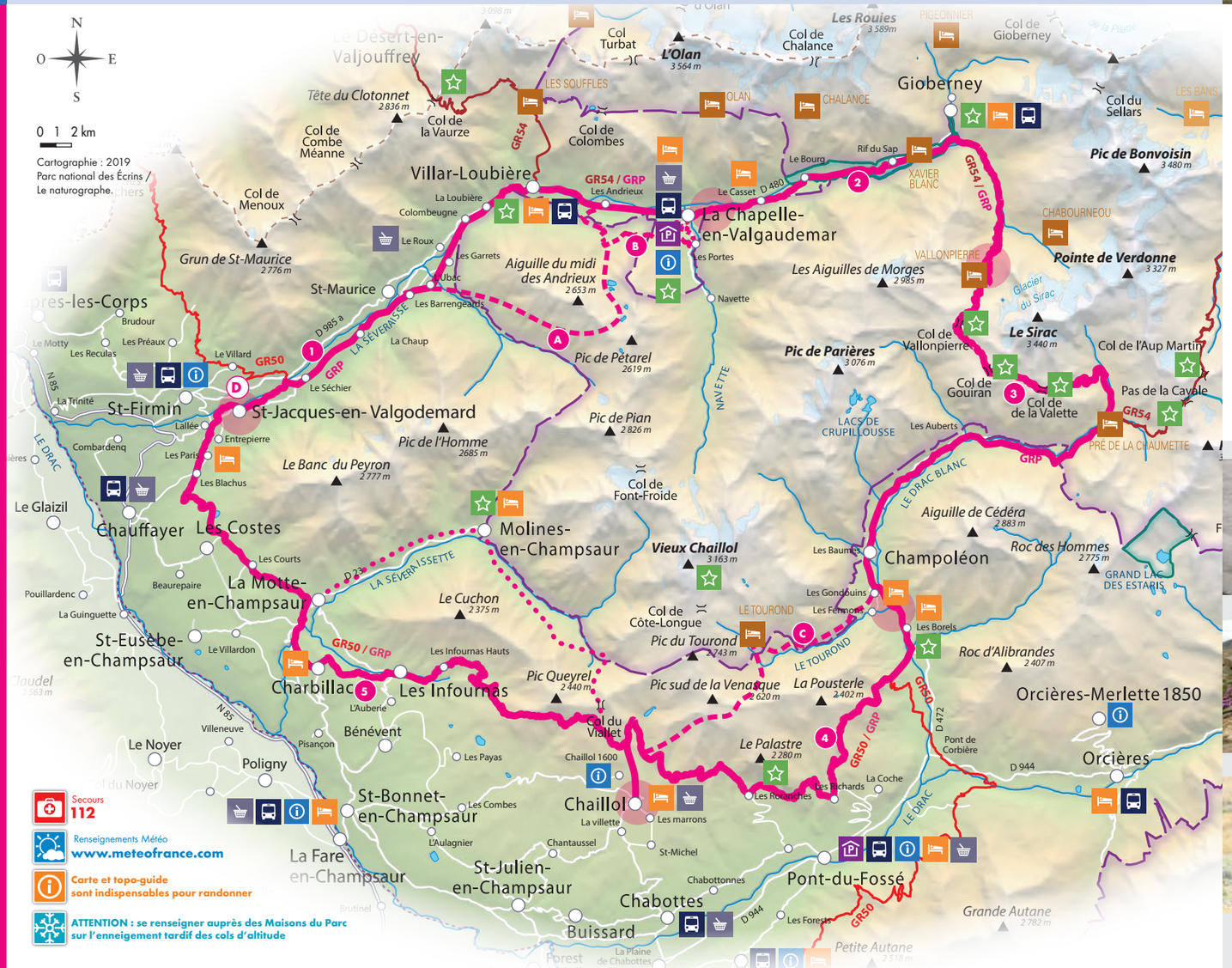

LÉGENDE

- Limite du cœur du Parc
- Limite de l'aire optimale d'adhésion
- Zone réserve naturelle
- Sentiers de grande randonnée GR54 ou GR50
- Tour du Vieux Chaillol (GRP + variante)
- Sites
- Refuge
- Gîte d'étape/ Chambre d'hôtes
- Maison du Parc ou centre d'information du Parc
- Office de Tourisme
- Ravitaillement
- Arrêt de bus

Retrouvez le TOUR DU VIEUX CHAILLOL sur **grand-tour-ecrins.fr**

Le road-book téléchargez la carte, le descriptif de l'itinéraire et les services.

Les patrimoines découvrez les fiches pratiques illustrées, sur les richesses naturelles et culturelles.

Parc national des Écrins

Le massif des Écrins est l'un des 11 parcs nationaux français. À ce titre, il bénéficie notamment de suivis scientifiques, d'un réseau de sentiers de découverte, de Maisons du Parc et d'une protection réglementaire pour sa zone Cœur.

Les limites du cœur du parc national sont matérialisées par les drapeaux peints bleu-blanc-rouge.

Ouvert à tous, sa préservation dépend de la responsabilité de chacun !

ecrins-parcnational.fr