



Refuges en Valgaudemar est une randonnée idéale pour bons marcheurs, une immersion totale dans la vallée du Valgaudemar, au coeur du territoire préservé du Parc national des Écrins. Un grand voyage en itinérance, ponctué d'étapes en altitude, avec une ambiance chaleureuse dans les refuges de la FFCAM. Un parcours exceptionnel entre ciel et terre, qui vous réserve les plus beaux paysages de haute montagne des Alpes du Sud.

HÉBERGEMENTS

| | | |
|---|-----------------------------|-----------------------|
| ETAPE 1 : Villar-Loubière > Refuge des Souffles | | |
| REFUGE DES SOUFFLES | Altitude 1975 m - 30 places | 04 92 55 22 91 |
| ETAPE 2 : Refuge des Souffles > Refuge de l'Olan | | |
| REFUGE DE L'OLAN | Altitude 2345 m - 56 places | 04 92 55 30 88 |
| ETAPE 3 : Refuge de l'Olan > Refuge du Clot - Xavier Blanc | | |
| REFUGE XAVIER BLANC - LE CLOT | Altitude 1397 m - 40 places | 04 92 55 27 90 |
| ETAPE 4 : Refuge du Clot - Xavier Blanc > Refuge du Pigeonnier | | |
| REFUGE DU PIGEONNIER | Altitude 2450 m - 52 places | 04 92 55 27 82 |
| ETAPE 5 : Refuge du Pigeonnier > Refuge de Chabournéou | | |
| REFUGE DE CHABOURNEOU | Altitude 2020 m - 42 places | 04 92 55 27 80 |
| ETAPE 6 : Refuge de Chabournéou > Refuge de Vallonpierrre | | |
| REFUGE DE VALLONPIERRE | Altitude 2271 m - 39 places | 04 92 55 27 81 |
| ETAPE 7 : Refuge de Vallonpierrre > Refuge du Clot - Xavier Blanc | | |
| A PROXIMITÉ : | | |
| REFUGE DU PRÉ DE LA CHAUMETTE | Altitude 1810 m - 60 places | 04 92 55 95 34 |

LES REFUGES

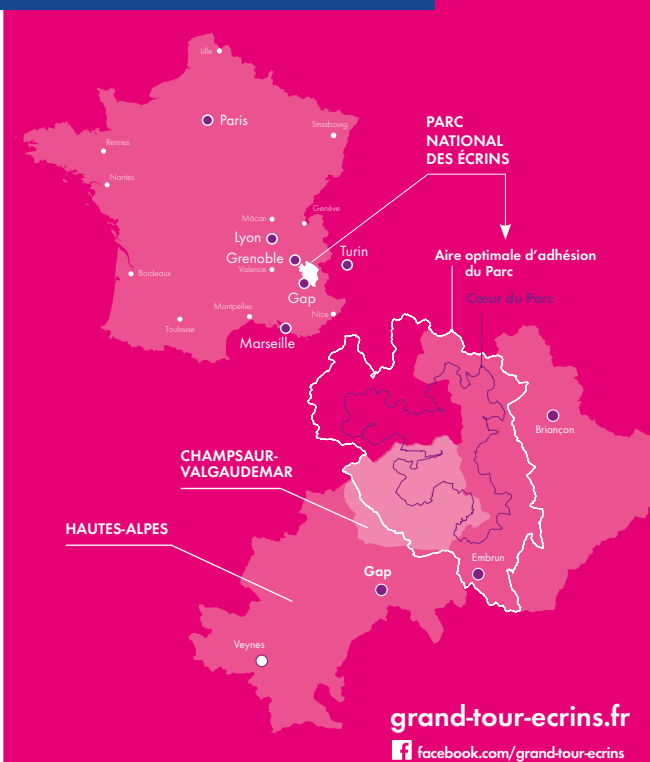
La localisation en altitude et la difficulté d'accès, donc l'isolement, caractérisent le refuge. Ces particularités engendrent des difficultés d'approvisionnement, de fonctionnement des équipements (alimentation en eau, assainissement, énergie), de travaux... Auxquelles s'ajoutent les conditions climatiques. Il ne peut donc pas offrir le même confort que les hébergements de la vallée.

Mais le refuge est avant tout un lieu chaleureux de partage et de mixité des amoureux de la montagne, où l'on conte ses aventures en se revigorant avec de bons repas, préparés par les gardiens.

+ Les refuges ci-dessus sont des refuges de la FFCAM (Fédération française des clubs alpins de montagne) www.ffcam.fr



ACCÈS & CONTACTS



Office de Tourisme du Champsaur & Valgaudemar
www.champsaur-valgaudemar.com 04 92 49 09 35

Maison du Parc du Valgaudemar
valgaudemar@ecrins-parcnational.fr 04 92 55 25 19

Maison de la vallée du Champsaur
champsaur@ecrins-parcnational.fr 04 92 55 95 44

grand-tour-ecrins.fr
facebook.com/grand-tour-ecrins



2017. www.lenaturographie.fr. Crédits photo : Marc Corail, Rodolphe Popet, Robert Chevalier, Carlos AYESA, Ludovic Imberdis, Jean-Pierre Nicollet, Parc national des Écrins



REFUGES EN VALGAUDEMAR

7 JOURS / 6 NUITS



Arrivée au refuge de Vallonpierrre



Niveau : DIFFICILE
15 juin > 15 septembre
Randonnée-Liberté



INFOS PRATIQUES

CARTES & GUIDES

Carto-Guide du Valgaudemar

LES SERVICES PLUS

Taxi 04 92 55 22 81

Idées séjours et activités 04 92 49 08 80

www.champsaur-valgaudemar.com

RANDONNEZ À VOTRE RYTHME DANS LES ÉCRINS

CRÉEZ VOTRE SÉJOUR EN QUELQUES CLICS

Choisissez votre itinéraire

Téléchargez votre roadbook

Sélectionnez vos hébergements

grand-tour-ecrins.fr

Réservez votre séjour

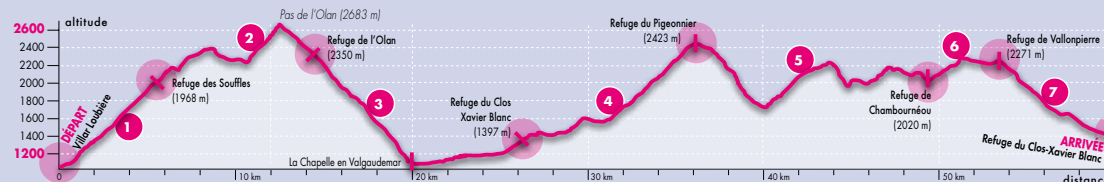
REFUGES EN VALGAUDEMAR

CARACTÉRISTIQUES DE L'ITINÉRAIRE

Distance : 61 km

Dénivelée : +4500 m

Balises :  et 



ÉTAPES

1 VILLAR-LOUBIÈRE > REFUGE DES SOUFFLES **3h • 5 km • 949 m+**

Au cœur du village de Villar-Loubière, empruntez le GR 54 pour vous élever à plus de 3000 m, en direction du Pic des Souffles et du Pic Turbat, jusqu'au refuge.

2 REFUGE DES SOUFFLES > REFUGE DE L'OLAN **5h • 9 km • 952 m+**

Rejoignez le lac du Lautier par la montée au Col des Clochettes. Magnifique traversée en belvédère, qui se poursuit vers le Col de Colombes puis le Pas de l'Olan, jusqu'au refuge.

3 REFUGE DE L'OLAN > REFUGE DU CLOT-XAVIER BLANC **4h • 14 km • 366 m+**

Quittez le promontoire du refuge pour une longue descente récompensée par les cascades de Combe Froide et du Casset. Puis remontez la haute vallée en direction du refuge.

4 REFUGE DU CLOT-XAVIER BLANC > REFUGE DU PIGEONNIER

5h • 8 km • 1067 m+ Le sentier remonte pour rejoindre la cascade du Voile de la Mariée. Il poursuit face aux sommets des Bans et du Pic Jocelme, qui ferment le cirque glaciaire du Gioberney. Rejoignez le lac Lauzon, avant d'atteindre le refuge.

5 REFUGE DU PIGEONNIER > REFUGE DE CHABOURNÉOU **6h • 14 km • 822 m+**

Descendez jusqu'à la cabane du berger du Gioberney avant de remonter vers le plateau de Tirière, avec une vue imprenable sur le Sirac. La traversée se poursuit sur la haute vallée, jusqu'au refuge.

6 REFUGE DE CHABOURNÉOU > REFUGE DE VALLONPIÈRRE

3h30 • 4 km • 333 m+ Belle traversée sous l'imposante muraille du Sirac. Pour faciliter le franchissement de blocs et la traversée du névé, il y a un passage équipé de câbles.

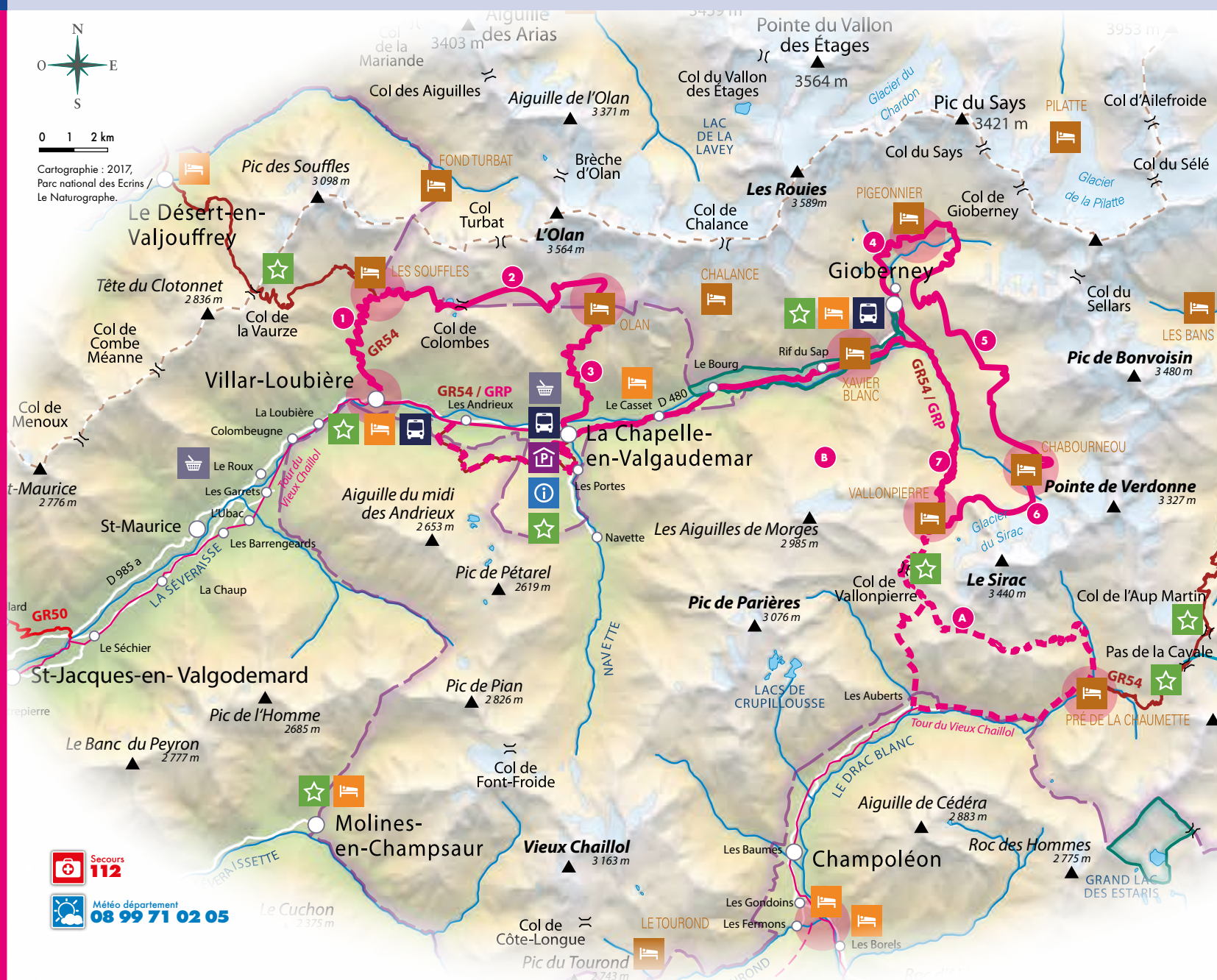
7 REFUGE DE VALLONPIÈRRE > REFUGE DU CLOT-XAVIER BLANC

3h30 • 7 km • 35 m+ Descente et retour vers la vallée par les alpages de Vallonpièrre, de Surette, le sentier du Ministre... **Un rendez-vous fixé avec le taxi vous permettra de rejoindre votre véhicule à Villar-Loubière.**

VARIANTES (À FAIRE ACCOMPAGNÉ)

A Descente par les 3 Cols sur la vallée de Champoléon et le Refuge du Pré de la Chaumette (6h30). Retour le lendemain, par le vallon d'Isola (passages techniques), le col et le refuge de Vallonpièrre. Descente sur le Gioberney le jour suivant.

B Montée au Col des Chevrettes hors sentier, puis rejoindre la cabane de la Lavine, le Rif du Sap ou le village de La Chapelle-en-Valgaudemar.



LÉGENDE

-  Limite du cœur du Parc
-  Zone de réserve naturelle
-  Sentiers de grande randonnée
-  GR54/GR50 ou GRP
-  Refuges en Valgaudemar (+ variante)
-  Sites
-  Refuge
-  Gîte d'étape/Chambre d'hôtes
-  Maison du Parc ou centre d'information du Parc
-  Office de Tourisme
-  Ravitaillement
-  Arrêt de bus

Sur grand-tour-ecrins.fr

-  **Téléchargez** le road book de cet itinéraire
-  **Découvrez** tous les itinéraires du Grand Tour des Ecrins
-  **Consultez** les fiches pratiques illustrées nature et patrimoine
-  **Réservez** votre séjour randonnée

Parc national des Ecrins

Le massif des Ecrins est l'un des 10 parcs nationaux français. À ce titre, il bénéficie notamment de suivis scientifiques, d'un réseau de sentiers de découverte, de Maisons du Parc et d'une protection réglementaire pour sa zone Cœur.



Les limites du cœur du parc national sont matérialisées par les drapeaux peints bleu-blanc-rouge.

Ouvert à tous, sa préservation dépend de la responsabilité de chacun !

ecrins-parcnational.fr

