

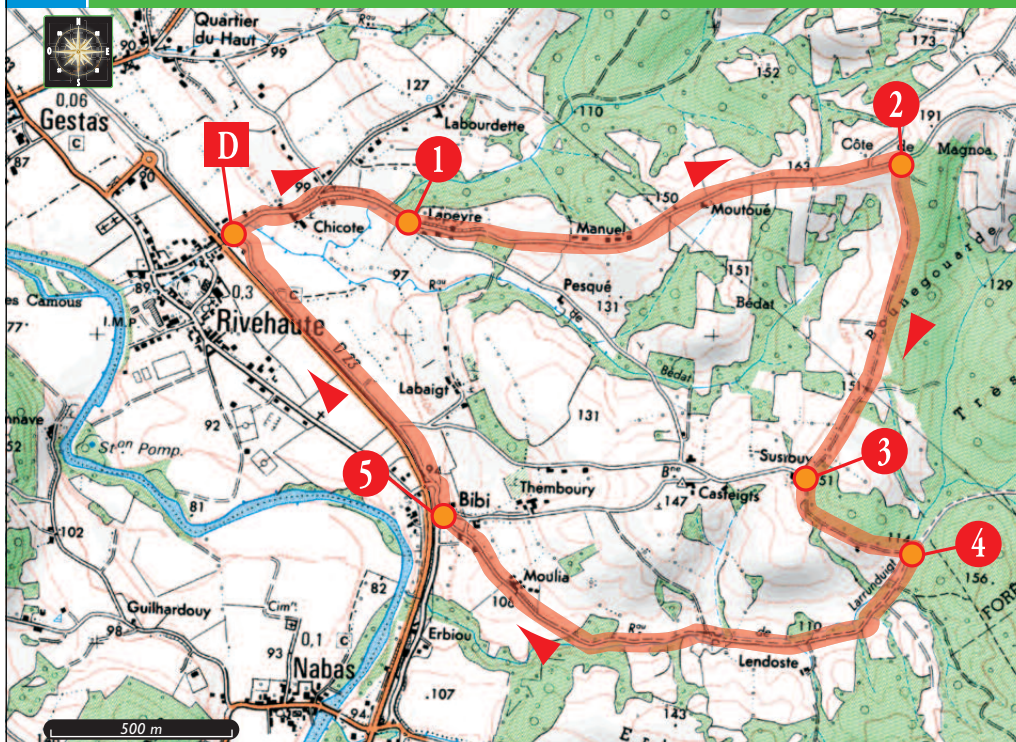
Le Béarn des Gaves

Ce circuit est extrait du guide Rando 64 disponible auprès des Offices de Tourisme de Navarrenx, Orthez, Salies-de-Béarn et Sauveterre-de-Béarn.

NIV
2

CIRCUIT 26

RIVEHAUTE



D Se rendre place de l'Église et se garer sous les platanes.

 1h40

 7 km


 98 m

Balisage 

Liaison possible vers
Montfort (Circuit du moulin)

A ne pas manquer

- Panorama sur la campagne.
- Coteaux béarnais.
- Vue sur les Pyrénées.
- Maisons villageoises béarnaises.



Magnifique panorama sur les Pyrénées.

Magnoa




Vue sur le village de Rivehaute.

En prenant de la hauteur.

- D** Partez du lavoir et dirigez-vous vers les hauteurs du village.
- 0h10** ① 30T743234E - 4765659N
A la croix, dirigez-vous sur la route de droite et continuez tout droit sur la route montante qui vous mènera au point le plus haut du coteau. Vue sur les collines et les Pyrénées.
- 0h35** ② 30T743260E - 4765664N
Prenez à droite, vers le sud, une piste agricole jusqu'au lieu-dit "Susrouy".
- 0h50** ③ 30T743256E - 4765647N
Continuez en longeant l'orée de la forêt de Larrundiigt.
- 0h55** ④ 30T743262E - 4765643N
En bas de la descente, tournez à droite et revenez vers le village par le chemin forestier.
- 1h20** ⑤ 30T743237E - 4765643N
Au quartier "Bibi", empruntez le chemin qui longe la route départementale pour revenir à votre point de départ.
- 1h40**



Balade entre rivière et campagne.



Le Gave, bonheur des pêcheurs.



Renseignements complémentaires auprès de :
OFFICE DE TOURISME DU BÉARN DES GAVES
place Royale - 64390 SAUVETERRE-DE-BÉARN
Tél. 05 59 38 32 86 - Fax 05 59 38 94 82
Email : sauveterre@tourisme-bearn-gaves.fr
www.tourisme-bearn-gaves.com



GUIDES RANDO 64

à pied ou en VTT, découvrez le Béarn et le Pays Basque

Liste complète des guides rando 64 sur www.rando64.fr